

КАРТА-ПЛАН ТЕРРИТОРИИ

Пояснительная записка

1. Сведения о территории выполнения комплексных кадастровых работ:

Кильмезское городское поселение Кировской области

(наименование субъекта Российской Федерации, муниципального образования, населенного пункта, уникальные учетные номера кадастровых кварталов, иные сведения, позволяющие определить местоположение территории, на которой выполняются комплексные кадастровые работы, например, наименование садоводческого или огороднического некоммерческого товарищества, гаражного кооператива, элемента планировочной структуры)

2. Основания выполнения комплексных кадастровых работ:

Наименование, дата и номер документа, на основании которого выполняются комплексные кадастровые работы:

муниципальный контракт на проведение комплексных кадастровых работ в отношении кадастрового квартала 43:11:390302 на территории пгт.Кильмезь Кильмезского района Кировской области. № 24343100012414310010010001000000000, от 5 марта 2024 г., документ выдан Администрация Кильмезского района Кировской области

3. Дата подготовки карты-плана территории: 13 апреля 2024 г.

4. Сведения о заказчике(ах) комплексных кадастровых работ:

В отношении юридического лица, органа местного самоуправления муниципального района, муниципального округа или городского округа либо уполномоченного исполнительного органа государственной власти субъекта Российской Федерации:

полное или сокращенное (в случае, если имеется) наименование: Администрация Кильмезского района Кировской области

основной государственный регистрационный номер: 1024300958054

идентификационный номер налогоплательщика: 4310001241

В отношении физического лица или представителя физических или юридических лиц:

фамилия, имя, отчество (последнее - при наличии): -

страховой номер индивидуального лицевого счета в системе обязательного пенсионного страхования Российской Федерации (СНИЛС): -

Наименование и реквизиты документа, подтверждающие полномочия представителя заказчика(ов) комплексных кадастровых работ: -

Адрес электронной почты (для направления уведомления о результатах внесения сведений в Единый государственный реестр недвижимости):

admkilmez@rambler.ru; kilmezadm@yandex.ru

5. Сведения об исполнителе комплексных кадастровых работ:

Полное или сокращенное (в случае, если имеется) наименование и адрес юридического лица, с которым заключен государственный или муниципальный контракт либо договор подряда на выполнение комплексных кадастровых работ:

ООО "Землемер", адрес: 610002, Кировская область г. Киров, ул. Водопроводная, 43

Фамилия, имя, отчество кадастрового инженера (последнее - при наличии): Чемоданова Катерина Сергеевна

и основной государственный регистрационный номер кадастрового инженера индивидуального предпринимателя (ОГРНИП): -

Страховой номер индивидуального лицевого счета в системе обязательного пенсионного страхования Российской Федерации (СНИЛС) кадастрового инженера: 140 - 027 - 452 - 02

Уникальный реестровый номер кадастрового инженера в реестре саморегулируемой организации кадастровых инженеров и дата внесения сведений о физическом лице в такой реестр: 0486, 3 июня 2016 г.

Полное или (в случае, если имеется) сокращенное наименование саморегулируемой организации кадастровых инженеров, членом которой является кадастровый инженер: СРО АКИ "Поволжье"

Контактный телефон: +7 (8332) 25-16-41

Почтовый адрес и адрес электронной почты, по которым осуществляется связь с кадастровым инженером: 610002, Кировская область г. Киров, ул. Водопроводная, 43, e.belkina@ooozemlemer.ru

6. Перечень документов, использованных при подготовке карты-плана территории:

№ п/п	Реквизиты документа				
	Вид	Дата	Номер	Наименование	Иные сведения
1	2	3	4	5	6
1	Материалы картографо-геодезического фонда, выдан: ППК "Роскадастр"	16 января 2024 г.	170-416/2024-В	Выписка о пунктах дифференциальных геодезических станций	—
2	Иной документ	1 июля 2017 г.	С-7	Договор о предоставлении доступа к измерительной и корректирующей информации	—
3	Кадастровый план территории	17 февраля 2024 г.	****_***/****_*****	Кадастровый план территории	—
4	Иной документ, выдан: Администрация Малокильмезского сельского поселения	27 апреля 2021 г.	30	Правила землепользования и застройки МО Малокильмезское сельское поселение Кильмезского района Кировской области	—
5	Иной документ, выдан: Администрация Кильмезского сельского поселения	—	б/н	Выписка из Правил землепользования и застройки МО Малокильмезское сельское поселение Кильмезского района Кировской области	—
6	Иной документ, выдан: Администрация Малокильмезского сельского поселения	—	—	Письмо администрации Малокильмезского сельского поселения	—
7	Иной документ, выдан: Администрация Малокильмезского сельского поселения	—	—	Справка о вхождении земельных участков в территориальную зону	—
8	ДОКУМЕНТЫ, СОДЕРЖАЩИЕ ОПИСАНИЕ ОБЪЕКТА, выдан:	11 августа 1993 г.	серия КВО № 11-08-374	Свидетельство на право собственности на землю ЗУ К№ 43:11:390302:96	—

	Администрация Кильмезского городского поселения				
9	ДОКУМЕНТЫ, СОДЕРЖАЩИЕ ОПИСАНИЕ ОБЪЕКТА, выдан: Администрация Кильмезского городского поселения	10 сентября 1992 г.	серия КВО № 11-08-0047	Свидетельство на право собственности на землю ЗУ К№ 43:11:390302:137	—
10	ДОКУМЕНТЫ, СОДЕРЖАЩИЕ ОПИСАНИЕ ОБЪЕКТА, выдан: Администрация Кильмезского городского поселения	10 сентября 1992 г.	серия КВО № 11-08-0048	Свидетельство на право собственности на землю ЗУ К№ 43:11:390302:140	—
11	ДОКУМЕНТЫ, СОДЕРЖАЩИЕ ОПИСАНИЕ ОБЪЕКТА, выдан: Администрация Кильмезского городского поселения	11 сентября 1992 г.	серия КВО № 11-08-0049	Свидетельство на право собственности на землю ЗУ К№ 43:11:390302:144	—
12	ДОКУМЕНТЫ, СОДЕРЖАЩИЕ ОПИСАНИЕ ОБЪЕКТА, выдан: Администрация Кильмезского городского поселения	11 сентября 1992 г.	серия КВО № 11-08-0050	Свидетельство на право собственности на землю ЗУ К№ 43:11:390302:146	—
13	ДОКУМЕНТЫ, СОДЕРЖАЩИЕ ОПИСАНИЕ ОБЪЕКТА, выдан: Администрация Кильмезского района	5 мая 1997 г.	79	Договор аренды на землю ЗУ К№ 43:11:39302:161	—
14	ДОКУМЕНТЫ, СОДЕРЖАЩИЕ ОПИСАНИЕ ОБЪЕКТА, выдан: Администрация Кильмезского района	5 мая 1997 г.	75	Договор аренды на землю ЗУ К№ 43:11:39302:166	—
15	ДОКУМЕНТЫ, СОДЕРЖАЩИЕ ОПИСАНИЕ ОБЪЕКТА, выдан: Администрация Кильмезского района	5 мая 2000 г.	73	Договор аренды на землю ЗУ К№ 43:11:39302:169	—
16	ДОКУМЕНТЫ, СОДЕРЖАЩИЕ ОПИСАНИЕ ОБЪЕКТА, выдан: Администрация Кильмезского района	5 мая 1997 г.	б/н	Договор аренды на землю ЗУ К№ 43:11:39302:170	—
17	ДОКУМЕНТЫ, СОДЕРЖАЩИЕ ОПИСАНИЕ ОБЪЕКТА, выдан: Администрация Кильмезского района	5 мая 1997 г.	б/н	Договор аренды на землю ЗУ К№ 43:11:39302:225	—
18	ДОКУМЕНТЫ, СОДЕРЖАЩИЕ	24 ноября 1992 г.	серия КВО № 11-08-	Свидетельство на право собственности на	—

	ОПИСАНИЕ ОБЪЕКТА, выдан: Администрация Кильмезского городского поселения		0060	землю ЗУ К№ 43:11:390302:236	
19	ДОКУМЕНТЫ, СОДЕРЖАЩИЕ ОПИСАНИЕ ОБЪЕКТА, выдан: Администрация Кильмезского городского поселения	14 ноября 1992 г.	серия КВО № 11-08- 0064	Свидетельство на право собственности на землю ЗУ К№ 43:11:390302:240	—
20	ДОКУМЕНТЫ, СОДЕРЖАЩИЕ ОПИСАНИЕ ОБЪЕКТА, выдан: Администрация Кильмезского городского поселения	30 ноября 1992 г.	серия КВО № 11-08- 0068	Свидетельство на право собственности на землю ЗУ К№ 43:11:390302:246	—
21	ДОКУМЕНТЫ, СОДЕРЖАЩИЕ ОПИСАНИЕ ОБЪЕКТА, выдан: Администрация Кильмезского городского поселения	5 сентября 1993 г.	серия КВО № 11-08- 0143	Свидетельство на право собственности на землю ЗУ К№ 43:11:390302:256	—
22	ДОКУМЕНТЫ, СОДЕРЖАЩИЕ ОПИСАНИЕ ОБЪЕКТА, выдан: Администрация Кильмезского района	7 мая 2000 г.	71	Договор аренды на землю ЗУ К№ 43:11:39302:259	—
23	ДОКУМЕНТЫ, СОДЕРЖАЩИЕ ОПИСАНИЕ ОБЪЕКТА, выдан: Администрация Кильмезского района	28 декабря 2000 г.	б/н	Договор аренды на землю ЗУ К№ 43:11:39302:263	—
24	Иной документ	—	-	Согласие на уменьшение площади з/у 43:11:390302	—
25	Иной документ, выдан: ООО "Землемер"	—	-	Карта-план территории 43:11:390302	—

7. Пояснения к карте-плану территории:

Пояснительная записка

1. Администрация Кильмезского района Кировской области и общество с ограниченной ответственностью «Землемер» заключили муниципальный контракт № № 243431000124143100100100010000000000 от 05.03.2024г. на проведение комплексных кадастровых работ в отношении кадастрового квартала 43:11:390302 на территории д.Малая Кильмезь Кильмезского района Кировской области.

2. Специалистами ООО "Землемер" была проведена горизонтальная съемка местности в границах кадастрового квартала 43:11:390302, с применением геодезической аппаратуры (см.раздел "Инструменты" данного карта-плана территории). В ходе проведения комплексных кадастровых работ подлежат уточнению местоположения границ:

- 78 земельных участков путем уточнения местоположения границ и площади;

- 4 земельных участка путем исправления реестровой ошибки;

- 33 объекта капитального строительства путем уточнения местоположения и 1 объект капитального строительства путем исправления реестровой ошибки.

3. Согласно Правилам землепользования и застройки МО Малокильмезского сельского поселения Кильмезского района Кировской области, утвержденные постановлением администрации Малокильмезского сельского поселения от 27.04.2021 № 30 (с изм. от 28.04.2021 № 31, от 09.08.2021 № 57, от 23.08.2022 №46, от 12.04.2023 № 35) (<https://m-kilmezadm.ru/gradostroitel'naya-deyatelnost/pzz/>), в границах кадастрового квартала установлены следующие территориальные зоны:

Ж-1 – Зона застройки индивидуальными жилыми домами и домами блокированной застройки;

ОД-1 – Зона делового, общественно-коммерческого назначения;

ОД-2 - Зона объектов социального и коммунально-бытового назначения;

ИТИ-1 - Зона инженерно-транспортной инфраструктуры;

П-1 - Зона размещения производственных объектов V класса опасности.

Точное местоположение границ территориальных зон Ж-1, ОД-1, ОД-2, ИТИ-1 не установлено в соответствии с действующим законодательством.

Согласно ч.1,2,3, п.3, ст.42.8 Федерального закона от 24.07.2007 №221-ФЗ «О кадастровой деятельности» при уточнении местоположения границ земельного участка его площадь увеличивается не более чем до установленных предельных максимальных размеров земельных участков; уменьшается не более чем на десять процентов от площади, сведения о которых содержатся в ЕГРН (при получении значения площади земельного участка, которое меньше значения площади земельного участка, сведения о которой содержатся в ЕГРН подтверждаются путем получения письменного согласия правообладателя такого земельного участка).

Уточнение местоположения границ ранее учтенных земельных участков подготовлено на основании:

1) ортофотоплан местности, планшеты №10385, 10384 (аэрофотосъемка 2008г.);

2) горизонтальная съемка местности в границах кадастрового квартала 43:24:390302 с применением геодезической аппаратуры;

3) документы, содержащие сведения об определении местоположения границ ранее учтенных земельных участков при их образовании:

- свидетельство на право собственности на землю, бессрочного (постоянного) пользования землёй КВО №11-08-374 от 11.08.1993г. на ЗУ43:11:390302:96;

- свидетельство на право собственности на землю, бессрочного (постоянного) пользования землёй КВО №11-08-0047 от 10.09.1992г. на ЗУ43:11:390302:137;

- свидетельство на право собственности на землю, бессрочного (постоянного) пользования землёй КВО №11-08-0048 от 11.09.1992г. на ЗУ43:11:390302:140;

- свидетельство на право собственности на землю, бессрочного (постоянного) пользования землёй КВО №11-08-0049 от 11.09.1992г. на ЗУ43:11:390302:144;

- свидетельство на право собственности на землю, бессрочного (постоянного) пользования землёй КВО №11-08-0050 от 11.09.1992г. на ЗУ43:11:390302:146;

- договор аренды земельного участка 43:11:390302:161 №79 от 05.05.1997г.;

- договор аренды земельного участка 43:11:390302:166 №75 от 05.05.1997г. (в документе отсутствует графическое отображение уточняемого участка, в связи с этим уточнение проведено по фактическому закреплению границ участка на местности объектами искусственного происхождения – граница участка ограничена забором, нежилыми и жилыми строениями, межей);

- договор аренды земельного участка 43:11:390302:169 №73 от 05.05.2000г.;

- договор аренды земельного участка 43:11:390302:170 №б/н от 05.05.1997г.;

- договор аренды земельного участка 43:11:390302:225 №б/н от 05.05.2000г. (в документе отсутствует графическое отображение уточняемого участка, в связи с этим уточнение проведено по фактическому закреплению границ участка на местности объектами искусственного происхождения – граница участка ограничена забором, нежилыми и жилыми строениями);

- свидетельство на право собственности на землю, бессрочного (постоянного) пользования землёй КВО №11-08-0060 от 24.11.1992г. на ЗУ43:11:390302:236;

- свидетельство на право собственности на землю, бессрочного (постоянного) пользования землёй КВО №11-08-0064 от 14.11.1992г. на ЗУ43:11:390302:240;

- свидетельство на право собственности на землю, бессрочного (постоянного) пользования землёй КВО №11-08-0068 от 30.11.1992г. на ЗУ43:11:390302:246

(конфигурация частично не соответствует документу, подтверждающему прохождение границ на местности более 15 лет, определение границ проведено по фактическому закреплению на местности объектами искусственного происхождения – ограждениями, строениями; данная граница существует на местности давно, облагорожена);

- свидетельство на право собственности на землю, бессрочного (постоянного) пользования землёй КВО №11-08-0143 от 05.09.1993г. на ЗУ43:11:390302:256;

- договор аренды земельного участка 43:11:390302:259 №71 от 07.05.2000г. (уточнение проведено в соответствии с документом, подтверждающим прохождение границ на местности более 15 лет, а так же с учётом фактического землепользования участком, граница закреплена на местности объектами искусственного

происхождения – граница участка ограничена забором, нежилыми строениями, с годами сформировавшейся меже; данная граница существует на местности давно);
- договор аренды земельного участка 43:11:390302:263 №б/н от 28.12.2000г.

При проведении кадастровых работ, при подготовке КПТ выявлено уменьшение площади земельного участка более 10% от площади по сведениям ЕГРН: 43:11:390302:139, 43:11:390302:158, 43:11:390302:159, 43:11:390302:167, 43:11:390302:168, 43:11:390302:183, 43:11:390302:221. Согласие от правообладателей включены в КПТР.

Уточнение земельных участков К№43:11:390302:86, 43:11:390302:87, 43:11:390302:115, 43:11:390302:120, 43:11:390302:121, 43:11:390302:128, 43:11:390302:129, 43:11:390302:136, 43:11:390302:138, 43:11:390302:139, 43:11:390302:141, 43:11:390302:142, 43:11:390302:143, 43:11:390302:145, 43:11:390302:147, 43:11:390302:148, 43:11:390302:149, 43:11:390302:150, 43:11:390302:151, 43:11:390302:152, 43:11:390302:153, 43:11:390302:154, 43:11:390302:155, 43:11:390302:156, 43:11:390302:157, 43:11:390302:158, 43:11:390302:159, 43:11:390302:160, 43:11:390302:162, 43:11:390302:163, 43:11:390302:164, 43:11:390302:165, 43:11:390302:167, 43:11:390302:168, 43:11:390302:171, 43:11:390302:172, 43:11:390302:173, 43:11:390302:174, 43:11:390302:180, 43:11:390302:183, 43:11:390302:189, 43:11:390302:220, 43:11:390302:221, 43:11:390302:222, 43:11:390302:223, 43:11:390302:224, 43:11:390302:225, 43:11:390302:226, 43:11:390302:227, 43:11:390302:229, 43:11:390302:230, 43:11:390302:231, 43:11:390302:232, 43:11:390302:233, 43:11:390302:234, 43:11:390302:235, 43:11:390302:237, 43:11:390302:238, 43:11:390302:239, 43:11:390302:241, 43:11:390302:242, 43:11:390302:243, 43:11:390302:244, 43:11:390302:245, 43:11:390302:247, 43:11:390302:248, 43:11:390302:249, 43:11:390302:250, 43:11:390302:251, 43:11:390302:252, 43:11:390302:253, 43:11:390302:254, 43:11:390302:255, 43:11:390302:260, 43:11:390302:261 проведено по ортофотопланам местности и фактическому закреплению на местности объектами искусственного происхождения – заборами, нежилыми строениями, с годами сформировавшейся меже; границы участков существует на местности давно, территория облагорожена. Документы, подтверждающие прохождение границ на местности более 15 лет на данные земельные участки отсутствуют.

При проведении геодезической съемки местности, анализе документов и межевых планов по уточнению и образованию земельных участков выявлено смещение на местности границ земельных участков с К№43:11:390302:298, 43:11:390302:319, 43:11:390302:334, 43:11:390302:340. В данной карте плане территории исправление реестровой ошибки проведено в описании местоположения границ данных земельных участков по фактически занимаемой территории во избежание пересечений с объектами капитального строительства, расположенных в границах данных участков.

Уточнение границ земельных участков, расположенных в границах уточняемого кадастрового квартала 43:11:390302 проведено в соответствии с правоустанавливающими документами, планшетами ортофотопланов, а также с учетом фактического землепользования. Границы закреплены на местности объектами искусственного происхождения – забором и нежилыми (жилыми) строениями. Границы участков существует на местности давно, облагорожены.

Земельные участки с кадастровыми номерами: 43:11:390302:120, 43:11:390302:121, 43:11:390302:129, 43:11:390302:138, 43:11:390302:164, 43:11:390302:223, 43:11:390302:224, 43:11:390302:233, 43:11:390302:249, 43:11:390302:250, 43:11:390302:252, 43:11:390302:253, 43:11:390302:254, 43:11:390302:259 согласно Правилам землепользования и застройки МО Малокильмезского сельского поселения Кильмезского района Кировской области, утвержденные постановлением администрации Малокильмезского сельского поселения от 27.04.2021 № 30 (<https://m-kilmezadm.ru/gradostroitel'naya-deyatelnost/pzz/>) расположены в границах территориальной зоны Ж-1 – Зона застройки индивидуальными жилыми домами и домами блокированной застройки, площадь которых увеличилась не более чем на установленные предельные минимальные размеры земельных участков.

Доступ к земельным участкам (уточняемым, исправляемым) кадастрового квартала 43:11:390302 обеспечен через территории общего пользования кадастрового квартала 43:11:390302 (улицы, проезды).

Возражений относительно границ уточняемых земельных участков не поступало, согласительной комиссией конфигурация утверждена.

Кадастровый инженер Чемоданова Катерина Сергеевна (РН№0486, дата внесения в реестр СРО 03.06.2016) при составлении карта плана осуществила следующие виды работ:

- подготовка и сбор документов, содержащих необходимые для выполнения комплексных кадастровых работ исходные данные;
- уведомление правообладателей объектов недвижимости, являющихся объектами комплексных кадастровых работ, о начале выполнения таких работ;
- определение местоположения границ и площади объектов недвижимости на местности на основе геодезической съемки;

- подготовка карта-плана территории в соответствии с требованиями Приказа Росреестра от 04.08.2021 № П/0337, вступившим в силу 18.07.2022 г. КИ, подготовившим КПП, не выполнялись геодезические работы по определению координат характерных точек границы земельного участка. Сведения о координатах характерных точек, средствах измерений (приборы), геодезической основе, использованной при подготовке карта плана территории, получены от ООО «Землемер», как от юр. лица, являющегося субъектом геодезической деятельности, выполняющего геодезические работы.

Сведения в графах "7", "8", "9" и строке, предусмотренной для отражения сведений о дате обследования, реквизита "1" раздела "Сведения о пунктах геодезической сети и средствах измерений" отсутствуют, т.к. при измерениях использовался пункт СДГС malmug (г. Малмыж).

В графе, предназначенной для отображения информации о методе определения координат, реквизита "1" раздела "Сведения об уточняемых земельных участках", «Сведения об уточняемых земельных участках, необходимые для исправления реестровых ошибок в сведениях о местоположении их границ» для точек, местоположение которых было установлено ранее по техническим причинам программы невозможно указать прочерк (-), т.к. в выписке из ЕГРН на земельный участок с уточненной площадью отсутствуют сведения о методе определения координат характерных точек границ. Вместо прочерка указан метод «иное описание» в целях прохождения ФЛК.

Сведения о пунктах геодезической сети и средствах измерений

1. Сведения о пунктах геодезической сети:

№ п/п	Вид геодезической сети	Название пункта геодезической сети и тип знака	Система координат пункта геодезической сети	Координаты пункта, м		Сведения о состоянии		
				X	Y	наружного знака пункта	центра пункта	марки центра пункта
1	2	3	4	5	6	7	8	9
1	Геодезическая сеть специального назначения, СДГС. Сведения о классе геодезической сети отсутствуют	malmug (г. Малмыж), тип знака отсутствует	МСК-43, зона 2	352 476,24	2 257 957,31	-	-	-

2. Сведения об использованных средствах измерений:

№ п/п	Наименование и обозначение типа средства измерений - прибора (инструмента, аппаратуры)	Заводской или серийный номер средства измерений	Реквизиты свидетельства о поверке прибора (инструмента, аппаратуры) и (или) срок действия поверки
1	2	3	4
1	Аппаратура геодезическая спутниковая Topcon NET-G3A	618-00510	С-ГСХ/26-07-2023/265014013 от 26.07.2023г., выдано ООО "ЦИПСИ НАВГЕОТЕХ - ДИАГНОСТИКА" действительно до 25.07.2024г.
2	Сканер лазерный аэрозъёмочный AlphaAir 450	E0B2153752	С-АЦМ/25-10-2023/289249946 от 25.10.2023г., выдано ООО "АВТОПРОГРЕСС-М" действительно до 24.10.2024г.
3	Аппаратура геодезическая спутниковая типа PrinCe i30	3418382	№С-АЦМ/30-01-2024/312609852 от 30.01.2024г. выдано ООО "АВТОПРОГРЕСС-М" действует до 29.01.2025г.
4	Аппаратура геодезическая спутниковая типа PrinCe i50	3407108	№С-АЦМ/30-01-2024/312609854 от 30.01.2024 выдано ООО "АВТОПРОГРЕСС-М" действует до 29.01.2025г.

Сведения об уточняемых земельных участках

1. Сведения о характерных точках границ уточняемого земельного участка с кадастровым номером 43:11:390302:86 :
 Система координат МСК-43, зона 2 Зона № 2

Обозначение характерных точек границ	Координаты, м				Метод определения координат	Формулы, примененные для расчета средней квадратической погрешности определения координат характерных точек границ (Mt), с подставленными в такие формулы значениями и итоговые (вычисленные) значения Mt, м	Описание закрепления точки
	содержатся в Едином государственном реестре недвижимости		определены в результате выполнения комплексных кадастровых работ				
	X	Y	X	Y			
1	2	3	4	5	6	7	8
н158У	—	—	397 140,60	2 280 276,71	Метод спутниковых геодезических измерений (определений)	0,10	—
н159У	—	—	397 161,41	2 280 298,17			
н160У	—	—	397 292,79	2 280 425,04			
н161У	—	—	397 275,18	2 280 440,68			
н162У	—	—	397 145,82	2 280 322,02			
н163У	—	—	397 112,08	2 280 286,94			
н158У	—	—	397 140,60	2 280 276,71			

2. Сведения о частях границ уточняемого земельного участка с кадастровым номером 43:11:390302:86 :

Обозначение части границ		Горизонтальное проложение (S), м	Описание прохождения части границ	Сведения о согласовании местоположения границ (согласовано/спорное)
от т.	до т.			
1	2	3	4	5
н158У	н159У	29,89	—	согласовано
н159У	н160У	182,64		
н160У	н161У	23,55		
н161У	н162У	175,54		
н162У	н163У	48,67		
н163У	н158У	30,30		

3. Сведения о характеристиках уточняемого земельного участка с кадастровым номером 43:11:390302:86 :

№ п/п	Наименование характеристики земельного участка	Значение характеристики
1	2	3

1.	Адрес земельного участка	Российская Федерация, Кировская область, Кильмезский р-н, Малая Кильмезь д, Молодежная ул, уч 15
1.1.	Сведения о местоположении земельного участка (при отсутствии адреса) в структурированном в соответствии с федеральной информационной адресной системой виде	—
1.2.	Дополнительные сведения о местоположении земельного участка	—
2.	Площадь земельного участка ± величина погрешности определения (вычисления) площади ($P \pm \Delta P$), м ²	5 700 ± 26,00
3.	Формула, примененная для вычисления предельной погрешности определения площади земельного участка, с подставленными значениями и итоговые (вычисленные) значения	$3,5 * M_t * \sqrt{P} = 3,5 * 0,10 * \sqrt{(5\ 700,00)} = 26$
4.	Площадь земельного участка согласно сведениям Единого государственного реестра недвижимости (Ркад), м ²	5 700,00
5.	Оценка расхождения P и Ркад (P - Ркад), м ²	0
6.	Предельный минимальный и максимальный размеры земельного участка (Рмин и Рмакс), м ²	Рмин = 400 Рмакс = 5 000
7.	Вид (виды) разрешенного использования	Для ведения личного подсобного хозяйства
7.1.	Дополнительные сведения об использовании земельного участка	—
8.	Кадастровый или иной государственный учетный номер (инвентарный) здания, сооружения, объекта незавершенного строительства, расположенного на земельном участке	43:11:390302:282
9.	Сведения о земельных участках (землях общего пользования, территории общего пользования), посредством которых обеспечивается доступ	Земли общего пользования
10.	Иные сведения	—

4. Пояснения к сведениям об уточняемом земельном участке с кадастровым номером 43:11:390302:86 :

1.	—
----	---

1. Сведения о характерных точках границ уточняемого земельного участка с кадастровым номером 43:11:390302:87 : Система координат МСК-43, зона 2 Зона № 2

Обозначение характерных	Координаты, м		Метод определения координат	Формулы, примененные для расчета средней квадратической погрешности определения координат	Описание закрепления точки
	содержатся в Едином	определены в результате			

точек границ	государственном реестре недвижимости		выполнения комплексных кадастровых работ			характерных точек границ (Mt), с подставленными в такие формулы значениями и итоговые (вычисленные) значения Mt, м	
	X	Y	X	Y			
1	2	3	4	5	6	7	8
н164У	—	—	397 477,98	2 279 955,01	Метод спутниковых геодезических измерений (определений)	0,10	—
н165У	—	—	397 485,28	2 279 973,47			
н166У	—	—	397 466,60	2 279 980,82			
н167У	—	—	397 459,15	2 279 962,42			
н164У	—	—	397 477,98	2 279 955,01			

2. Сведения о частях границ уточняемого земельного участка с кадастровым номером 43:11:390302:87 :

Обозначение части границ		Горизонтальное проложение (S), м	Описание прохождения части границ	Сведения о согласовании местоположения границ (согласовано/спорное)
от т.	до т.			
1	2	3	4	5
н164У	н165У	19,85	—	согласовано
н165У	н166У	20,07		
н166У	н167У	19,85		
н167У	н164У	20,24		

3. Сведения о характеристиках уточняемого земельного участка с кадастровым номером 43:11:390302:87 :

№ п/п	Наименование характеристики земельного участка	Значение характеристики
1	2	3
1.	Адрес земельного участка	—
1.1.	Сведения о местоположении земельного участка (при отсутствии адреса) в структурированном в соответствии с федеральной информационной адресной системой виде	
1.2.	Дополнительные сведения о местоположении земельного участка	Кировская обл, р-н Кильмезский, д Малая Кильмезь, ул Зеленая, д 1а
2.	Площадь земельного участка ± величина погрешности определения (вычисления) площади (P ± ΔP), м²	400 ± 7,00
3.	Формула, примененная для вычисления предельной погрешности определения площади земельного участка, с подставленными значениями и итоговые (вычисленные) значения	$3,5 * Mt * \sqrt{(P)} = 3,5 * 0,10 * \sqrt{(400,00)} = 7$
4.	Площадь земельного участка согласно сведениям Единого	400,00

	государственного реестра недвижимости (Ркад), м ²	
5.	Оценка расхождения Р и Ркад (Р - Ркад), м ²	0
6.	Предельный минимальный и максимальный размеры земельного участка (Рмин и Рмакс), м ²	Рмин = 400 Рмакс = 8 000
7.	Вид (виды) разрешенного использования	размещение магазина
7.1.	Дополнительные сведения об использовании земельного участка	—
8.	Кадастровый или иной государственный учетный номер (инвентарный) здания, сооружения, объекта незавершенного строительства, расположенного на земельном участке	43:11:390302:294
9.	Сведения о земельных участках (землях общего пользования, территории общего пользования), посредством которых обеспечивается доступ	Земли общего пользования
10.	Иные сведения	Аренда (в том числе, субаренда). Обременение возникает на основании: Договор аренды земельного участка № 5

4. Пояснения к сведениям об уточняемом земельном участке с кадастровым номером 43:11:390302:87 :

1. —

1. Сведения о характерных точках границ уточняемого земельного участка с кадастровым номером 43:11:390302:96 :
Система координат МСК-43, зона 2 Зона № 2

Обозначение характерных точек границ	Координаты, м				Метод определения координат	Формулы, примененные для расчета средней квадратической погрешности определения координат характерных точек границ (Mt), с подставленными в такие формулы значениями и итоговые (вычисленные) значения Mt, м	Описание закрепления точки
	содержатся в Едином государственном реестре недвижимости		определены в результате выполнения комплексных кадастровых работ				
	X	Y	X	Y			
1	2	3	4	5	6	7	8
н168У	—	—	397 357,48	2 280 123,73	Метод спутниковых геодезических измерений (определений)	0,10	—
н169У	—	—	397 385,15	2 280 109,71			
н170У	—	—	397 423,60	2 280 090,24			
н171У	—	—	397 433,50	2 280 111,69			
н172У	—	—	397 419,51	2 280 118,26			
н173У	—	—	397 398,54	2 280 128,12			
н174У	—	—	397 399,19	2 280 129,25			

н175У	—	—	397 388,56	2 280 134,21		
н176У	—	—	397 365,65	2 280 142,99		
н168У	—	—	397 357,48	2 280 123,73		

2. Сведения о частях границ уточняемого земельного участка с кадастровым номером 43:11:390302:96 :

Обозначение части границ		Горизонтальное проложение (S), м	Описание прохождения части границ	Сведения о согласовании местоположения границ (согласовано/спорное)
от т.	до т.			
1	2	3	4	5
н168У	н169У	31,02	—	согласовано
н169У	н170У	43,10		
н170У	н171У	23,62		
н171У	н172У	15,46		
н172У	н173У	23,17		
н173У	н174У	1,30		
н174У	н175У	11,73		
н175У	н176У	24,53		
н176У	н168У	20,92		

3. Сведения о характеристиках уточняемого земельного участка с кадастровым номером 43:11:390302:96 :

№ п/п	Наименование характеристики земельного участка	Значение характеристики
1	2	3
1.	Адрес земельного участка	Российская Федерация, Кировская область, Кильмезский р-н, Малая Кильмезь д, Зеленый пер, уч 5/1
1.1.	Сведения о местоположении земельного участка (при отсутствии адреса) в структурированном в соответствии с федеральной информационной адресной системой виде	—
1.2.	Дополнительные сведения о местоположении земельного участка	—
2.	Площадь земельного участка ± величина погрешности определения (вычисления) площади (P ± ΔP), м ²	1 700 ± 14,00
3.	Формула, примененная для вычисления предельной погрешности определения площади земельного участка, с подставленными значениями и итоговые (вычисленные) значения	$3,5 * M_t * \sqrt{P} = 3,5 * 0,10 * \sqrt{1\ 700,00} = 14$
4.	Площадь земельного участка согласно сведениям Единого государственного реестра недвижимости (Ркад), м ²	1 700,00
5.	Оценка расхождения P и Ркад (P - Ркад), м ²	0

6.	Предельный минимальный и максимальный размеры земельного участка (Р _{мин} и Р _{макс}), м ²	Р _{мин} = 400 Р _{макс} = 5 000
7.	Вид (виды) разрешенного использования	для ведения личного подсобного хозяйства
7.1.	Дополнительные сведения об использовании земельного участка	—
8.	Кадастровый или иной государственный учетный номер (инвентарный) здания, сооружения, объекта незавершенного строительства, расположенного на земельном участке	43:11:390301:89 - многоквартирный дом
9.	Сведения о земельных участках (землях общего пользования, территории общего пользования), посредством которых обеспечивается доступ	Земли общего пользования
10.	Иные сведения	Ипотека в силу закона. Обременение возникает на основании: Договор купли-продажи объекта недвижимости

4. Пояснения к сведениям об уточняемом земельном участке с кадастровым номером 43:11:390302:96 :

1.	—
----	---

1. Сведения о характерных точках границ уточняемого земельного участка с кадастровым номером 43:11:390302:115 :
Система координат МСК-43, зона 2 Зона № 2

Обозначение характерных точек границ	Координаты, м				Метод определения координат	Формулы, примененные для расчета средней квадратической погрешности определения координат характерных точек границ (Mt), с подставленными в такие формулы значениями и итоговые (вычисленные) значения Mt, м	Описание закрепления точки
	содержатся в Едином государственном реестре недвижимости		определены в результате выполнения комплексных кадастровых работ				
	X	Y	X	Y			
1	2	3	4	5	6	7	8
н177У	—	—	396 952,82	2 280 135,90	Метод спутниковых геодезических измерений (определений)	0,10	—
н178У	—	—	396 955,09	2 280 139,86			
н179У	—	—	396 955,73	2 280 139,80			
н180У	—	—	396 965,83	2 280 168,13			
н181У	—	—	396 995,22	2 280 257,71			
н419У	—	—	396 976,69	2 280 264,52			
н182У	—	—	396 962,85	2 280 267,72			
н183У	—	—	396 922,18	2 280 145,96			

н177У	—	—	396 952,82	2 280 135,90		
-------	---	---	------------	--------------	--	--

2. Сведения о частях границ уточняемого земельного участка с кадастровым номером 43:11:390302:115 :

Обозначение части границ		Горизонтальное проложение (S), м	Описание прохождения части границ	Сведения о согласовании местоположения границ (согласовано/спорное)
от т.	до т.			
1	2	3	4	5
н177У	н178У	4,56	—	согласовано
н178У	н179У	0,64		
н179У	н180У	30,08		
н180У	н181У	94,28		
н181У	н419У	19,74		
н419У	н182У	14,21		
н182У	н183У	128,37		
н183У	н177У	32,25		

3. Сведения о характеристиках уточняемого земельного участка с кадастровым номером 43:11:390302:115 :

№ п/п	Наименование характеристики земельного участка	Значение характеристики
1	2	3
1.	Адрес земельного участка	Российская Федерация, Кировская область, Кильмезский р-н, Малая Кильмезь д, Зеленая ул, уч 29
1.1.	Сведения о местоположении земельного участка (при отсутствии адреса) в структурированном в соответствии с федеральной информационной адресной системой виде	—
1.2.	Дополнительные сведения о местоположении земельного участка	—
2.	Площадь земельного участка ± величина погрешности определения (вычисления) площади ($P \pm \Delta P$), м ²	4 400 ± 23,00
3.	Формула, примененная для вычисления предельной погрешности определения площади земельного участка, с подставленными значениями и итоговые (вычисленные) значения	$3,5 * M_t * \sqrt{P} = 3,5 * 0,10 * \sqrt{4\ 400,00} = 23$
4.	Площадь земельного участка согласно сведениям Единого государственного реестра недвижимости (Ркад), м ²	4 400,00
5.	Оценка расхождения P и Ркад (P - Ркад), м ²	0
6.	Предельный минимальный и максимальный размеры земельного участка (Рмин и Рмакс), м ²	Рмин = 400 Рмакс = 5 000
7.	Вид (виды) разрешенного использования	для ведения личного подсобного хозяйства

7.1.	Дополнительные сведения об использовании земельного участка	—
8.	Кадастровый или иной государственный учетный номер (инвентарный) здания, сооружения, объекта незавершенного строительства, расположенного на земельном участке	43:11:390302:292
9.	Сведения о земельных участках (землях общего пользования, территории общего пользования), посредством которых обеспечивается доступ	Земли общего пользования
10.	Иные сведения	—

4. Пояснения к сведениям об уточняемом земельном участке с кадастровым номером 43:11:390302:115 :

1.	—
----	---

1. Сведения о характерных точках границ уточняемого земельного участка с кадастровым номером 43:11:390302:120 :
Система координат МСК-43, зона 2 Зона № 2

Обозначение характерных точек границ	Координаты, м				Метод определения координат	Формулы, примененные для расчета средней квадратической погрешности определения координат характерных точек границ (Mt), с подставленными в такие формулы значениями и итоговые (вычисленные) значения Mt, м	Описание закрепления точки
	содержатся в Едином государственном реестре недвижимости		определены в результате выполнения комплексных кадастровых работ				
	X	Y	X	Y			
1	2	3	4	5	6	7	8
н184У	—	—	397 299,74	2 280 208,27	Метод спутниковых геодезических измерений (определений)	0,10	—
н185У	—	—	397 282,09	2 280 213,91			
н186У	—	—	397 270,15	2 280 177,27			
н187У	—	—	397 286,44	2 280 171,62			
н184У	—	—	397 299,74	2 280 208,27			

2. Сведения о частях границ уточняемого земельного участка с кадастровым номером 43:11:390302:120 :

Обозначение части границ		Горизонтальное проложение (S), м	Описание прохождения части границ	Сведения о согласовании местоположения границ (согласовано/спорное)
от т.	до т.			
1	2	3	4	5
н184У	н185У	18,53	—	согласовано
н185У	н186У	38,54		
н186У	н187У	17,24		

н187У	н184У	38,99	
3. Сведения о характеристиках уточняемого земельного участка с кадастровым номером			43:11:390302:120 :
№ п/п	Наименование характеристики земельного участка	Значение характеристики	
1	2	3	
1.	Адрес земельного участка	Кировская обл, р-н Кильмезский, д Малая Кильмезь, ул Молодежная, д 6	
1.1.	Сведения о местоположении земельного участка (при отсутствии адреса) в структурированном в соответствии с федеральной информационной адресной системой виде	—	
1.2.	Дополнительные сведения о местоположении земельного участка	—	
2.	Площадь земельного участка ± величина погрешности определения (вычисления) площади ($P \pm \Delta P$), м ²	693 ± 9,00	
3.	Формула, примененная для вычисления предельной погрешности определения площади земельного участка, с подставленными значениями и итоговые (вычисленные) значения	$3,5 * M_t * \sqrt{P} = 3,5 * 0,10 * \sqrt{(693,00)} = 9$	
4.	Площадь земельного участка согласно сведениям Единого государственного реестра недвижимости (Ркад), м ²	500,00	
5.	Оценка расхождения Р и Ркад ($P - P_{кад}$), м ²	193	
6.	Предельный минимальный и максимальный размеры земельного участка (Рмин и Рмакс), м ²	Рмин = 400 Рмакс = 5 000	
7.	Вид (виды) разрешенного использования	для личного подсобного хозяйства	
7.1.	Дополнительные сведения об использовании земельного участка	—	
8.	Кадастровый или иной государственный учетный номер (инвентарный) здания, сооружения, объекта незавершенного строительства, расположенного на земельном участке	43:11:310145:134	
9.	Сведения о земельных участках (землях общего пользования, территории общего пользования), посредством которых обеспечивается доступ	Земли общего пользования	
10.	Иные сведения	—	
4. Пояснения к сведениям об уточняемом земельном участке с кадастровым номером			43:11:390302:120 :
1.	—		
1. Сведения о характерных точках границ уточняемого земельного участка с кадастровым номером			43:11:390302:121 :
Система координат		МСК-43, зона 2	Зона № 2

Обозначение характерных точек границ	Координаты, м				Метод определения координат	Формулы, примененные для расчета средней квадратической погрешности определения координат характерных точек границ (Mt), с подставленными в такие формулы значениями и итоговые (вычисленные) значения Mt, м	Описание закрепления точки
	содержатся в Едином государственном реестре недвижимости		определены в результате выполнения комплексных кадастровых работ				
	X	Y	X	Y			
1	2	3	4	5	6	7	8
н185У	—	—	397 282,09	2 280 213,91	Метод спутниковых геодезических измерений (определений)	0,10	—
н188У	—	—	397 267,46	2 280 219,24			
н189У	—	—	397 256,49	2 280 188,35			
н190У	—	—	397 254,53	2 280 182,83			
н186У	—	—	397 270,15	2 280 177,27			
н185У	—	—	397 282,09	2 280 213,91			

2. Сведения о частях границ уточняемого земельного участка с кадастровым номером 43:11:390302:121 :

Обозначение части границ		Горизонтальное проложение (S), м	Описание прохождения части границ	Сведения о согласовании местоположения границ (согласовано/спорное)
от т.	до т.			
1	2	3	4	5
н185У	н188У	15,57	—	согласовано
н188У	н189У	32,78		
н189У	н190У	5,86		
н190У	н186У	16,58		
н186У	н185У	38,54		

3. Сведения о характеристиках уточняемого земельного участка с кадастровым номером 43:11:390302:121 :

№ п/п	Наименование характеристики земельного участка	Значение характеристики
1	2	3
1.	Адрес земельного участка	Кировская обл, р-н Кильмезский, д Малая Кильмезь, ул Молодежная, д 6
1.1.	Сведения о местоположении земельного участка (при отсутствии адреса) в структурированном в соответствии с федеральной информационной адресной системой виде	—
1.2.	Дополнительные сведения о местоположении земельного участка	—
2.	Площадь земельного участка ± величина погрешности	620 ± 9,00

	определения (вычисления) площади ($P \pm \Delta P$), м ²	
3.	Формула, примененная для вычисления предельной погрешности определения площади земельного участка, с подставленными значениями и итоговые (вычисленные) значения	$3,5 * M_t * \sqrt{P} = 3,5 * 0,10 * \sqrt{(620,00)} = 9$
4.	Площадь земельного участка согласно сведениям Единого государственного реестра недвижимости (Ркад), м ²	500,00
5.	Оценка расхождения Р и Ркад (Р - Ркад), м ²	120
6.	Предельный минимальный и максимальный размеры земельного участка (Рмин и Рмакс), м ²	Рмин = 400 Рмакс = 5 000
7.	Вид (виды) разрешенного использования	Для ведения личного подсобного хозяйства
7.1.	Дополнительные сведения об использовании земельного участка	—
8.	Кадастровый или иной государственный учетный номер (инвентарный) здания, сооружения, объекта незавершенного строительства, расположенного на земельном участке	43:11:310145:134
9.	Сведения о земельных участках (землях общего пользования, территории общего пользования), посредством которых обеспечивается доступ	Земли общего пользования
10.	Иные сведения	—

4. Пояснения к сведениям об уточняемом земельном участке с кадастровым номером 43:11:390302:121 :

1.	—
----	---

1. Сведения о характерных точках границ уточняемого земельного участка с кадастровым номером 43:11:390302:128 :
Система координат МСК-43, зона 2 Зона № 2

Обозначение характерных точек границ	Координаты, м				Метод определения координат	Формулы, примененные для расчета средней квадратической погрешности определения координат характерных точек границ (Mt), с подставленными в такие формулы значениями и итоговые (вычисленные) значения Mt, м	Описание закрепления точки
	содержатся в Едином государственном реестре недвижимости		определены в результате выполнения комплексных кадастровых работ				
	X	Y	X	Y			
1	2	3	4	5	6	7	8
n191У	—	—	397 150,71	2 280 258,62	Метод спутниковых геодезических измерений (определений)	0,10	—
n192У	—	—	397 137,00	2 280 221,37			

н193У	—	—	397 136,07	2 280 218,72		
н194У	—	—	397 149,48	2 280 214,05		
н195У	—	—	397 152,41	2 280 222,51		
н196У	—	—	397 156,68	2 280 221,13		
н197У	—	—	397 158,58	2 280 226,83		
н198У	—	—	397 157,45	2 280 227,24		
н199У	—	—	397 166,68	2 280 253,33		
н191У	—	—	397 150,71	2 280 258,62		

2. Сведения о частях границ уточняемого земельного участка с кадастровым номером 43:11:390302:128 :

Обозначение части границ		Горизонтальное проложение (S), м	Описание прохождения части границ	Сведения о согласовании местоположения границ (согласовано/спорное)
от т.	до т.			
1	2	3	4	5
н191У	н192У	39,69	—	согласовано
н192У	н193У	2,81		
н193У	н194У	14,20		
н194У	н195У	8,95		
н195У	н196У	4,49		
н196У	н197У	6,01		
н197У	н198У	1,20		
н198У	н199У	27,67		
н199У	н191У	16,82		

3. Сведения о характеристиках уточняемого земельного участка с кадастровым номером 43:11:390302:128 :

№ п/п	Наименование характеристики земельного участка	Значение характеристики
1	2	3
1.	Адрес земельного участка	Российская Федерация, Кировская область, Кильмезский р-н, Малая Кильмезь д, Молодежная ул, уч 14/1
1.1.	Сведения о местоположении земельного участка (при отсутствии адреса) в структурированном в соответствии с федеральной информационной адресной системой виде	—
1.2.	Дополнительные сведения о местоположении земельного участка	—
2.	Площадь земельного участка ± величина погрешности определения (вычисления) площади ($P \pm \Delta P$), м ²	708 ± 9,00
3.	Формула, примененная для вычисления предельной погрешности определения площади земельного участка, с	$3,5 * M_t * \sqrt{P} = 3,5 * 0,10 * \sqrt{(708,00)} = 9$

	подставленными значениями и итоговые (вычисленные) значения	
4.	Площадь земельного участка согласно сведениям Единого государственного реестра недвижимости (Ркад), м ²	700,00
5.	Оценка расхождения Р и Ркад (Р - Ркад), м ²	8
6.	Предельный минимальный и максимальный размеры земельного участка (Рмин и Рмакс), м ²	Рмин = 400 Рмакс = 5 000
7.	Вид (виды) разрешенного использования	для ведения личного подсобного хозяйства
7.1.	Дополнительные сведения об использовании земельного участка	—
8.	Кадастровый или иной государственный учетный номер (инвентарный) здания, сооружения, объекта незавершенного строительства, расположенного на земельном участке	43:11:390302:321
9.	Сведения о земельных участках (землях общего пользования, территории общего пользования), посредством которых обеспечивается доступ	Земли общего пользования
10.	Иные сведения	Занят и необходим для эксплуатации здания. Здание одновременно расположено на земельном участке 43:11:390302:129.. Обременение возникает на основании: Иной документ № -

4. Пояснения к сведениям об уточняемом земельном участке с кадастровым номером 43:11:390302:128 :

1.	—
----	---

1. Сведения о характерных точках границ уточняемого земельного участка с кадастровым номером 43:11:390302:129 :
Система координат МСК-43, зона 2 Зона № 2

Обозначение характерных точек границ	Координаты, м				Метод определения координат	Формулы, примененные для расчета средней квадратической погрешности определения координат характерных точек границ (Мт), с подставленными в такие формулы значениями и итоговые (вычисленные) значения Мт, м	Описание закрепления точки
	содержатся в Едином государственном реестре недвижимости		определены в результате выполнения комплексных кадастровых работ				
	X	Y	X	Y			
1	2	3	4	5	6	7	8
н191У	—	—	397 150,71	2 280 258,62	Метод спутниковых геодезических измерений (определений)	0,10	—
н200У	—	—	397 128,02	2 280 266,81			
н201У	—	—	397 113,83	2 280 230,66			

н202У	—	—	397 115,33	2 280 229,04		
н192У	—	—	397 137,00	2 280 221,37		
н191У	—	—	397 150,71	2 280 258,62		

2. Сведения о частях границ уточняемого земельного участка с кадастровым номером 43:11:390302:129 :

Обозначение части границ		Горизонтальное проложение (S), м	Описание прохождения части границ	Сведения о согласовании местоположения границ (согласовано/спорное)
от т.	до т.			
1	2	3	4	5
н191У	н200У	24,12	—	согласовано
н200У	н201У	38,84		
н201У	н202У	2,21		
н202У	н192У	22,99		
н192У	н191У	39,69		

3. Сведения о характеристиках уточняемого земельного участка с кадастровым номером 43:11:390302:129 :

№ п/п	Наименование характеристики земельного участка	Значение характеристики
1	2	3
1.	Адрес земельного участка	Российская Федерация, Кировская область, Кильмезский р-н, Малая Кильмезь д, Молодежная ул, уч 14/2
1.1.	Сведения о местоположении земельного участка (при отсутствии адреса) в структурированном в соответствии с федеральной информационной адресной системой виде	—
1.2.	Дополнительные сведения о местоположении земельного участка	—
2.	Площадь земельного участка ± величина погрешности определения (вычисления) площади ($P \pm \Delta P$), м ²	975 ± 11,00
3.	Формула, примененная для вычисления предельной погрешности определения площади земельного участка, с подставленными значениями и итоговые (вычисленные) значения	$3,5 * M_t * \sqrt{P} = 3,5 * 0,10 * \sqrt{(975,00)} = 11$
4.	Площадь земельного участка согласно сведениям Единого государственного реестра недвижимости (Ркад), м ²	700,00
5.	Оценка расхождения Р и Ркад ($P - P_{кад}$), м ²	275
6.	Предельный минимальный и максимальный размеры земельного участка (Рмин и Рмакс), м ²	Рмин = 400 Рмакс = 5 000
7.	Вид (виды) разрешенного использования	для ведения личного подсобного хозяйства
7.1.	Дополнительные сведения об использовании земельного	—

	участка	
8.	Кадастровый или иной государственный учетный номер (инвентарный) здания, сооружения, объекта незавершенного строительства, расположенного на земельном участке	43:11:390302:321
9.	Сведения о земельных участках (землях общего пользования, территории общего пользования), посредством которых обеспечивается доступ	Земли общего пользования
10.	Иные сведения	Занят и необходим для эксплуатации здания. Здание одновременно расположено на земельном участке 43:11:390301:128.. Обременение возникает на основании: Иной документ № -

4. Пояснения к сведениям об уточняемом земельном участке с кадастровым номером 43:11:390302:129 :

1.	—
----	---

1. Сведения о характерных точках границ уточняемого земельного участка с кадастровым номером _____ :

Система координат _____ Зона № _____

Обозначение характерных точек границ	Координаты, м				Метод определения координат	Формулы, примененные для расчета средней квадратической погрешности определения координат характерных точек границ (Mt), с подставленными в такие формулы значениями и итоговые (вычисленные) значения Mt, м	Описание закрепления точки
	содержатся в Едином государственном реестре недвижимости		определены в результате выполнения комплексных кадастровых работ				
	X	Y	X	Y			
1	2	3	4	5	6	7	8

2. Сведения о частях границ уточняемого земельного участка с кадастровым номером _____ :

Обозначение части границ		Горизонтальное проложение (S), м	Описание прохождения части границ	Сведения о согласовании местоположения границ (согласовано/спорное)
от т.	до т.			
1	2	3	4	5

3. Сведения о характеристиках уточняемого земельного участка с кадастровым номером ?где43:11:390302:136 :

№ п/п	Наименование характеристики земельного участка	Значение характеристики
1	2	3
1.	Адрес земельного участка	Российская Федерация, Кировская область, Кильмезский р-н, Малая Кильмезь д, Тракторная ул, уч 9
1.1.	Сведения о местоположении земельного участка (при отсутствии адреса) в структурированном в соответствии с федеральной информационной адресной системой виде	—

1.2.	Дополнительные сведения о местоположении земельного участка	—
2.	Площадь земельного участка ± величина погрешности определения (вычисления) площади ($P \pm \Delta P$), м ²	$0 \pm 0,00$
3.	Формула, примененная для вычисления предельной погрешности определения площади земельного участка, с подставленными значениями и итоговые (вычисленные) значения	$3,5*0,10*\sqrt{(0,00)} = 0$
4.	Площадь земельного участка согласно сведениям Единого государственного реестра недвижимости (Ркад), м ²	200,00
5.	Оценка расхождения Р и Ркад ($P - P_{кад}$), м ²	200
6.	Предельный минимальный и максимальный размеры земельного участка (Рмин и Рмакс), м ²	— —
7.	Вид (виды) разрешенного использования	личное подсобное хозяйство
7.1.	Дополнительные сведения об использовании земельного участка	—
8.	Кадастровый или иной государственный учетный номер (инвентарный) здания, сооружения, объекта незавершенного строительства, расположенного на земельном участке	43:11:390302:308
9.	Сведения о земельных участках (землях общего пользования, территории общего пользования), посредством которых обеспечивается доступ	—
10.	Иные сведения	—

4. Пояснения к сведениям об уточняемом земельном участке с кадастровым номером где 43:11:390302:136 :

1.	—
----	---

1. Сведения о характерных точках границ уточняемого земельного участка с кадастровым номером 43:11:390302:137 :
Система координат МСК-43, зона 2 Зона № 2

Обозначение характерных точек границ	Координаты, м				Метод определения координат	Формулы, примененные для расчета средней квадратической погрешности определения координат характерных точек границ (Mt), с подставленными в такие формулы значениями и итоговые (вычисленные) значения Mt, м	Описание закрепления точки
	содержатся в Едином государственном реестре недвижимости		определены в результате выполнения комплексных кадастровых работ				
	X	Y	X	Y			

1	2	3	4	5	6	7	8
н221У	—	—	397 569,49	2 279 940,95	Метод спутниковых геодезических измерений (определений)	0,10	—
н222У	—	—	397 562,65	2 279 959,15			
н223У	—	—	397 546,90	2 280 001,84			
н224У	—	—	397 533,86	2 279 997,23			
н225У	—	—	397 498,65	2 279 997,89			
н226У	—	—	397 513,30	2 279 965,02		0,02	отсутствует
227	—	—	397 523,25	2 279 969,32			
228	—	—	397 539,25	2 279 931,90			
н229У	—	—	397 540,01	2 279 930,21			
121	—	—	397 563,78	2 279 938,84			
н221У	—	—	397 569,49	2 279 940,95	0,10	—	

2. Сведения о частях границ уточняемого земельного участка с кадастровым номером 43:11:390302:137 :

Обозначение части границ		Горизонтальное проложение (S), м	Описание прохождения части границ	Сведения о согласовании местоположения границ (согласовано/спорное)
от т.	до т.			
1	2	3	4	5
н221У	н222У	19,44	—	согласовано
н222У	н223У	45,50		
н223У	н224У	13,83		
н224У	н225У	35,22		
н225У	н226У	35,99		
н226У	227	10,84		
227	228	40,70		
228	н229У	1,85		
н229У	121	25,29		
121	н221У	6,09		

3. Сведения о характеристиках уточняемого земельного участка с кадастровым номером 43:11:390302:137 :

№ п/п	Наименование характеристики земельного участка	Значение характеристики
1	2	3
1.	Адрес земельного участка	Российская Федерация, Кировская область, Кильмезский р-н, Малая Кильмезь д, Тракторная

		ул, уч 7
1.1.	Сведения о местоположении земельного участка (при отсутствии адреса) в структурированном в соответствии с федеральной информационной адресной системой виде	—
1.2.	Дополнительные сведения о местоположении земельного участка	—
2.	Площадь земельного участка ± величина погрешности определения (вычисления) площади ($P \pm \Delta P$), м ²	2 600 ± 18,00
3.	Формула, примененная для вычисления предельной погрешности определения площади земельного участка, с подставленными значениями и итоговые (вычисленные) значения	$3,5 * M_t * \sqrt{P} = 3,5 * 0,10 * \sqrt{(2\ 600,00)} = 18$
4.	Площадь земельного участка согласно сведениям Единого государственного реестра недвижимости (Ркад), м ²	2 600,00
5.	Оценка расхождения Р и Ркад ($P - P_{кад}$), м ²	0
6.	Предельный минимальный и максимальный размеры земельного участка (Рмин и Рмакс), м ²	Рмин = 400 Рмакс = 5 000
7.	Вид (виды) разрешенного использования	личное подсобное хозяйство
7.1.	Дополнительные сведения об использовании земельного участка	—
8.	Кадастровый или иной государственный учетный номер (инвентарный) здания, сооружения, объекта незавершенного строительства, расположенного на земельном участке	43:11:390302:274
9.	Сведения о земельных участках (землях общего пользования, территории общего пользования), посредством которых обеспечивается доступ	Земли общего пользования
10.	Иные сведения	—

4. Пояснения к сведениям об уточняемом земельном участке с кадастровым номером 43:11:390302:137 :

1. —

1. Сведения о характерных точках границ уточняемого земельного участка с кадастровым номером 43:11:390302:138 :
Система координат МСК-43, зона 2 Зона № 2

Обозначение характерных точек	Координаты, м		Метод определения координат	Формулы, примененные для расчета средней квадратической погрешности определения координат характерных точек границ	Описание закрепления точки
	содержатся в Едином государственном реестре	определены в результате выполнения комплексных			

границ	недвижимости		кадастровых работ			(Mt), с подставленными в такие формулы значениями и итоговые (вычисленные) значения Mt, м	
	X	Y	X	Y			
1	2	3	4	5	6	7	8
н230У	—	—	397 598,51	2 279 951,66	Метод спутниковых геодезических измерений (определений)	0,10	—
н231У	—	—	397 591,26	2 279 970,04			
н222У	—	—	397 562,65	2 279 959,15			
н221У	—	—	397 569,49	2 279 940,95			
н230У	—	—	397 598,51	2 279 951,66			

2. Сведения о частях границ уточняемого земельного участка с кадастровым номером 43:11:390302:138 :

Обозначение части границ		Горизонтальное проложение (S), м	Описание прохождения части границ	Сведения о согласовании местоположения границ (согласовано/спорное)
от т.	до т.			
1	2	3	4	5
н230У	н231У	19,76	—	согласовано
н231У	н222У	30,61		
н222У	н221У	19,44		
н221У	н230У	30,93		

3. Сведения о характеристиках уточняемого земельного участка с кадастровым номером 43:11:390302:138 :

№ п/п	Наименование характеристики земельного участка	Значение характеристики
1	2	3
1.	Адрес земельного участка	Кировская обл, р-н Кильмезский, д Малая Кильмезь, ул Тракторная, д 5а
1.1.	Сведения о местоположении земельного участка (при отсутствии адреса) в структурированном в соответствии с федеральной информационной адресной системой виде	—
1.2.	Дополнительные сведения о местоположении земельного участка	—
2.	Площадь земельного участка ± величина погрешности определения (вычисления) площади (P ± ΔP), м²	603 ± 9,00
3.	Формула, примененная для вычисления предельной погрешности определения площади земельного участка, с подставленными значениями и итоговые (вычисленные) значения	$3,5 * Mt * \sqrt{(P)} = 3,5 * 0,10 * \sqrt{(603,00)} = 9$
4.	Площадь земельного участка согласно сведениям Единого государственного реестра недвижимости (Ркад), м²	400,00

5.	Оценка расхождения Р и Ркад (Р - Ркад), м ²	203
6.	Предельный минимальный и максимальный размеры земельного участка (Рмин и Рмакс), м ²	Рмин = 400 Рмакс = 5 000
7.	Вид (виды) разрешенного использования	личное подсобное хозяйство
7.1.	Дополнительные сведения об использовании земельного участка	—
8.	Кадастровый или иной государственный учетный номер (инвентарный) здания, сооружения, объекта незавершенного строительства, расположенного на земельном участке	43:11:390302:293
9.	Сведения о земельных участках (землях общего пользования, территории общего пользования), посредством которых обеспечивается доступ	Земли общего пользования
10.	Иные сведения	—

4. Пояснения к сведениям об уточняемом земельном участке с кадастровым номером 43:11:390302:138 :

1.	—
----	---

1. Сведения о характерных точках границ уточняемого земельного участка с кадастровым номером где43:11:390302:139 :

Система координат МСК-43, зона 2 Зона № 2

Обозначение характерных точек границ	Координаты, м				Метод определения координат	Формулы, примененные для расчета средней квадратической погрешности определения координат характерных точек границ (Mt), с подставленными в такие формулы значениями и итоговые (вычисленные) значения Mt, м	Описание закрепления точки
	содержатся в Едином государственном реестре недвижимости		определены в результате выполнения комплексных кадастровых работ				
	X	Y	X	Y			
1	2	3	4	5	6	7	8
н231У	—	—	397 591,26	2 279 970,04	—	0,10	—
н426У	—	—	397 590,13	2 279 973,00			
н425У	—	—	397 591,34	2 279 973,63			
н424У	—	—	397 585,26	2 279 992,91			
н423У	—	—	397 575,60	2 280 022,61			
н413У	—	—	397 566,15	2 280 051,84			
н414У	—	—	397 543,97	2 280 010,46			
н223У	—	—	397 546,90	2 280 001,84			
н222У	—	—	397 562,65	2 279 959,15			

н231У	—	—	397 591,26	2 279 970,04		
-------	---	---	------------	--------------	--	--

2. Сведения о частях границ уточняемого земельного участка с кадастровым номером где43:11:390302:139 :

Обозначение части границ		Горизонтальное проложение (S), м	Описание прохождения части границ	Сведения о согласовании местоположения границ (согласовано/спорное)
от т.	до т.			
1	2	3	4	5
н231У	н426У	3,17	—	согласовано
н426У	н425У	1,36		
н425У	н424У	20,22		
н424У	н423У	31,23		
н423У	н413У	30,72		
н413У	н414У	46,95		
н414У	н223У	9,10		
н223У	н222У	45,50		
н222У	н231У	30,61		

3. Сведения о характеристиках уточняемого земельного участка с кадастровым номером где43:11:390302:139 :

№ п/п	Наименование характеристики земельного участка	Значение характеристики
1	2	3
1.	Адрес земельного участка	обл. Кировская р. Кильмезский д. Малая Кильмезь
1.1.	Сведения о местоположении земельного участка (при отсутствии адреса) в структурированном в соответствии с федеральной информационной адресной системой виде	—
1.2.	Дополнительные сведения о местоположении земельного участка	—
2.	Площадь земельного участка ± величина погрешности определения (вычисления) площади ($P \pm \Delta P$), м ²	2 318 ± 17,00
3.	Формула, примененная для вычисления предельной погрешности определения площади земельного участка, с подставленными значениями и итоговые (вычисленные) значения	$3,5 * 0,10 * \sqrt{(2\ 318,00)} = 17$
4.	Площадь земельного участка согласно сведениям Единого государственного реестра недвижимости (Ркад), м ²	2 800,00
5.	Оценка расхождения Р и Ркад ($P - P_{кад}$), м ²	482
6.	Предельный минимальный и максимальный размеры земельного участка (Рмин и Рмакс), м ²	— —
7.	Вид (виды) разрешенного использования	личное подсобное хозяйство
7.1.	Дополнительные сведения об использовании земельного	—

	участка	
8.	Кадастровый или иной государственный учетный номер (инвентарный) здания, сооружения, объекта незавершенного строительства, расположенного на земельном участке	—
9.	Сведения о земельных участках (землях общего пользования, территории общего пользования), посредством которых обеспечивается доступ	—
10.	Иные сведения	сдан в аренду. Обременение возникает на основании: Договор аренды № 134 Иные обременения и ограничения. Обременение возникает на основании: Иной документ № ---- Аренда (в том числе, субаренда). Обременение возникает на основании: Долгосрочный договор аренды земельного участка № 25

4. Пояснения к сведениям об уточняемом земельном участке с кадастровым номером _____ где43:11:390302:139 _____ :

1.	—
----	---

1. Сведения о характерных точках границ уточняемого земельного участка с кадастровым номером _____ 43:11:390302:140 _____ :
Система координат _____ МСК-43, зона 2 _____ Зона № _____ 2 _____

Обозначение характерных точек границ	Координаты, м				Метод определения координат	Формулы, примененные для расчета средней квадратической погрешности определения координат характерных точек границ (Mt), с подставленными в такие формулы значениями и итоговые (вычисленные) значения Mt, м	Описание закрепления точки
	содержатся в Едином государственном реестре недвижимости		определены в результате выполнения комплексных кадастровых работ				
	X	Y	X	Y			
1	2	3	4	5	6	7	8
н232У	—	—	397 643,31	2 279 968,03	Метод спутниковых геодезических измерений (определений)	0,10	—
н233У	—	—	397 645,31	2 279 975,91			
н234У	—	—	397 611,12	2 280 061,91			
н235У	—	—	397 592,13	2 280 089,31			
н236У	—	—	397 581,28	2 280 080,73			
н237У	—	—	397 599,31	2 280 032,56			
н238У	—	—	397 617,63	2 279 983,62			
н239У	—	—	397 614,56	2 279 982,52			
н240У	—	—	397 623,14	2 279 960,75			

120	—	—	397 631,57	2 279 963,86		0,02	Закрепление отсутствует
н232У	—	—	397 643,31	2 279 968,03		0,10	—

2. Сведения о частях границ уточняемого земельного участка с кадастровым номером 43:11:390302:140 :

Обозначение части границ		Горизонтальное проложение (S), м	Описание прохождения части границ	Сведения о согласовании местоположения границ (согласовано/спорное)
от т.	до т.			
1	2	3	4	5
н232У	н233У	8,13	—	согласовано
н233У	н234У	92,55		
н234У	н235У	33,34		
н235У	н236У	13,83		
н236У	н237У	51,43		
н237У	н238У	52,26		
н238У	н239У	3,26		
н239У	н240У	23,40		
н240У	120	8,99		
120	н232У	12,46		

3. Сведения о характеристиках уточняемого земельного участка с кадастровым номером 43:11:390302:140 :

№ п/п	Наименование характеристики земельного участка	Значение характеристики
1	2	3
1.	Адрес земельного участка	Российская Федерация, Кировская область, Кильмезский р-н, Малая Кильмезь д, Тракторная ул, уч 5
1.1.	Сведения о местоположении земельного участка (при отсутствии адреса) в структурированном в соответствии с федеральной информационной адресной системой виде	—
1.2.	Дополнительные сведения о местоположении земельного участка	—
2.	Площадь земельного участка ± величина погрешности определения (вычисления) площади ($P \pm \Delta P$), м ²	2 800 ± 19,00
3.	Формула, примененная для вычисления предельной погрешности определения площади земельного участка, с подставленными значениями и итоговые (вычисленные) значения	$3,5 * M_t * \sqrt{P} = 3,5 * 0,10 * \sqrt{2\ 800,00} = 19$
4.	Площадь земельного участка согласно сведениям Единого государственного реестра недвижимости (Ркад), м ²	2 800,00

5.	Оценка расхождения Р и Ркад (Р - Ркад), м ²	0
6.	Предельный минимальный и максимальный размеры земельного участка (Рмин и Рмакс), м ²	Рмин = 400 Рмакс = 5 000
7.	Вид (виды) разрешенного использования	для ведения личного подсобного хозяйства
7.1.	Дополнительные сведения об использовании земельного участка	—
8.	Кадастровый или иной государственный учетный номер (инвентарный) здания, сооружения, объекта незавершенного строительства, расположенного на земельном участке	43:11:000000:396
9.	Сведения о земельных участках (землях общего пользования, территории общего пользования), посредством которых обеспечивается доступ	Земли общего пользования
10.	Иные сведения	—

4. Пояснения к сведениям об уточняемом земельном участке с кадастровым номером 43:11:390302:140 :

1.	—
----	---

1. Сведения о характерных точках границ уточняемого земельного участка с кадастровым номером 43:11:390302:141 :
Система координат МСК-43, зона 2 Зона № 2

Обозначение характерных точек границ	Координаты, м				Метод определения координат	Формулы, примененные для расчета средней квадратической погрешности определения координат характерных точек границ (Mt), с подставленными в такие формулы значениями и итоговые (вычисленные) значения Mt, м	Описание закрепления точки
	содержатся в Едином государственном реестре недвижимости		определены в результате выполнения комплексных кадастровых работ				
	X	Y	X	Y			
1	2	3	4	5	6	7	8
н32У	—	—	397 671,38	2 279 980,37	Метод спутниковых геодезических измерений (определений)	0,10	—
н33У	—	—	397 627,93	2 280 096,26			
н34У	—	—	397 607,26	2 280 153,27			
н35У	—	—	397 582,24	2 280 146,27			
н36У	—	—	397 655,68	2 279 974,96			
н32У	—	—	397 671,38	2 279 980,37			

2. Сведения о частях границ уточняемого земельного участка с кадастровым номером 43:11:390302:141 :

Обозначение части границ	Горизонтальное	Описание прохождения части границ	Сведения о согласовании местоположения границ
--------------------------	----------------	-----------------------------------	---

от т.	до т.	проложение (S), м		(согласовано/спорное)
1	2	3	4	5
н32У	н33У	123,77	—	согласовано
н33У	н34У	60,64		
н34У	н35У	25,98		
н35У	н36У	186,39		
н36У	н32У	16,61		

3. Сведения о характеристиках уточняемого земельного участка с кадастровым номером 43:11:390302:141 :

№ п/п	Наименование характеристики земельного участка	Значение характеристики
1	2	3
1.	Адрес земельного участка	обл. Кировская р. Кильмезский д. Малая Кильмезь
1.1.	Сведения о местоположении земельного участка (при отсутствии адреса) в структурированном в соответствии с федеральной информационной адресной системой виде	—
1.2.	Дополнительные сведения о местоположении земельного участка	—
2.	Площадь земельного участка ± величина погрешности определения (вычисления) площади ($P \pm \Delta P$), м ²	3 890 ± 22,00
3.	Формула, примененная для вычисления предельной погрешности определения площади земельного участка, с подставленными значениями и итоговые (вычисленные) значения	$3,5 * M_t * \sqrt{(P)} = 3,5 * 0,10 * \sqrt{(3\ 890,00)} = 22$
4.	Площадь земельного участка согласно сведениям Единого государственного реестра недвижимости (Ркад), м ²	4 300,00
5.	Оценка расхождения Р и Ркад ($P - P_{кад}$), м ²	410
6.	Предельный минимальный и максимальный размеры земельного участка (Рмин и Рмакс), м ²	Рмин = 400 Рмакс = 5 000
7.	Вид (виды) разрешенного использования	личное подсобное хозяйство
7.1.	Дополнительные сведения об использовании земельного участка	—
8.	Кадастровый или иной государственный учетный номер (инвентарный) здания, сооружения, объекта незавершенного строительства, расположенного на земельном участке	—
9.	Сведения о земельных участках (землях общего пользования, территории общего пользования), посредством которых обеспечивается доступ	Земли общего пользования

10.	Иные сведения	—
-----	---------------	---

4. Пояснения к сведениям об уточняемом земельном участке с кадастровым номером 43:11:390302:141 :

1.	—
----	---

1. Сведения о характерных точках границ уточняемого земельного участка с кадастровым номером 43:11:390302:142 :

Система координат МСК-43, зона 2 Зона № 2

Обозначение характерных точек границ	Координаты, м				Метод определения координат	Формулы, примененные для расчета средней квадратической погрешности определения координат характерных точек границ (Mt), с подставленными в такие формулы значениями и итоговые (вычисленные) значения Mt, м	Описание закрепления точки
	содержатся в Едином государственном реестре недвижимости		определены в результате выполнения комплексных кадастровых работ				
	X	Y	X	Y			
1	2	3	4	5	6	7	8
н32У	—	—	397 671,38	2 279 980,37	Метод спутниковых геодезических измерений (определений)	0,10	—
н79У	—	—	397 716,35	2 279 996,70			
н86У	—	—	397 713,46	2 280 004,77			
н85У	—	—	397 708,40	2 280 017,47			
н84У	—	—	397 703,37	2 280 015,61			
н83У	—	—	397 667,95	2 280 111,48			
н33У	—	—	397 627,93	2 280 096,26			
н32У	—	—	397 671,38	2 279 980,37			

2. Сведения о частях границ уточняемого земельного участка с кадастровым номером 43:11:390302:142 :

Обозначение части границ		Горизонтальное проложение (S), м	Описание прохождения части границ	Сведения о согласовании местоположения границ (согласовано/спорное)
от т.	до т.			
1	2	3	4	5
н32У	н79У	47,84	—	согласовано
н79У	н86У	8,57		
н86У	н85У	13,67		
н85У	н84У	5,36		
н84У	н83У	102,20		
н83У	н33У	42,82		
н33У	н32У	123,77		

3. Сведения о характеристиках уточняемого земельного участка с кадастровым номером <u>43:11:390302:142</u> :		
№ п/п	Наименование характеристики земельного участка	Значение характеристики
1	2	3
1.	Адрес земельного участка	обл. Кировская р. Кильмезский д. Малая Кильмезь
1.1.	Сведения о местоположении земельного участка (при отсутствии адреса) в структурированном в соответствии с федеральной информационной адресной системой виде	—
1.2.	Дополнительные сведения о местоположении земельного участка	—
2.	Площадь земельного участка ± величина погрешности определения (вычисления) площади ($P \pm \Delta P$), м ²	5 400 ± 26,00
3.	Формула, примененная для вычисления предельной погрешности определения площади земельного участка, с подставленными значениями и итоговые (вычисленные) значения	$3,5 * M_t * \sqrt{P} = 3,5 * 0,10 * \sqrt{5\,400,00} = 26$
4.	Площадь земельного участка согласно сведениям Единого государственного реестра недвижимости (Ркад), м ²	5 400,00
5.	Оценка расхождения Р и Ркад ($P - P_{кад}$), м ²	0
6.	Предельный минимальный и максимальный размеры земельного участка (Рмин и Рмакс), м ²	Рмин = 400 Рмакс = 5 000
7.	Вид (виды) разрешенного использования	личное подсобное хозяйство
7.1.	Дополнительные сведения об использовании земельного участка	—
8.	Кадастровый или иной государственный учетный номер (инвентарный) здания, сооружения, объекта незавершенного строительства, расположенного на земельном участке	—
9.	Сведения о земельных участках (землях общего пользования, территории общего пользования), посредством которых обеспечивается доступ	Земли общего пользования
10.	Иные сведения	—
4. Пояснения к сведениям об уточняемом земельном участке с кадастровым номером <u>43:11:390302:142</u> :		
1.	—	
1. Сведения о характерных точках границ уточняемого земельного участка с кадастровым номером <u>43:11:390302:143</u> :		
Система координат <u>МСК-43, зона 2</u>		Зона № <u>2</u>

Обозначение характерных точек границ	Координаты, м				Метод определения координат	Формулы, примененные для расчета средней квадратической погрешности определения координат характерных точек границ (Mt), с подставленными в такие формулы значениями и итоговые (вычисленные) значения Mt, м	Описание закрепления точки
	содержатся в Едином государственном реестре недвижимости		определены в результате выполнения комплексных кадастровых работ				
	X	Y	X	Y			
1	2	3	4	5	6	7	8
н79У	—	—	397 716,35	2 279 996,70	Метод спутниковых геодезических измерений (определений)	0,10	—
н80У	—	—	397 751,41	2 280 010,57			
н81У	—	—	397 690,87	2 280 152,96			
н82У	—	—	397 657,20	2 280 139,10			
н83У	—	—	397 667,95	2 280 111,48			
н84У	—	—	397 703,37	2 280 015,61			
н85У	—	—	397 708,40	2 280 017,47			
н86У	—	—	397 713,46	2 280 004,77			
н79У	—	—	397 716,35	2 279 996,70			

2. Сведения о частях границ уточняемого земельного участка с кадастровым номером 43:11:390302:143 :

Обозначение части границ		Горизонтальное проложение (S), м	Описание прохождения части границ	Сведения о согласовании местоположения границ (согласовано/спорное)
от т.	до т.			
1	2	3	4	5
н79У	н80У	37,70	—	согласовано
н80У	н81У	154,73		
н81У	н82У	36,41		
н82У	н83У	29,64		
н83У	н84У	102,20		
н84У	н85У	5,36		
н85У	н86У	13,67		
н86У	н79У	8,57		

3. Сведения о характеристиках уточняемого земельного участка с кадастровым номером 43:11:390302:143 :

№ п/п	Наименование характеристики земельного участка	Значение характеристики
1	2	3
1.	Адрес земельного участка	обл. Кировская р. Кильмезский д. Малая Кильмезь

1.1.	Сведения о местоположении земельного участка (при отсутствии адреса) в структурированном в соответствии с федеральной информационной адресной системой виде	—
1.2.	Дополнительные сведения о местоположении земельного участка	—
2.	Площадь земельного участка ± величина погрешности определения (вычисления) площади ($P \pm \Delta P$), м ²	6 000 ± 27,00
3.	Формула, примененная для вычисления предельной погрешности определения площади земельного участка, с подставленными значениями и итоговые (вычисленные) значения	$3,5 * M_t * \sqrt{P} = 3,5 * 0,10 * \sqrt{(6\ 000,00)} = 27$
4.	Площадь земельного участка согласно сведениям Единого государственного реестра недвижимости (Ркад), м ²	6 000,00
5.	Оценка расхождения Р и Ркад (Р - Ркад), м ²	0
6.	Предельный минимальный и максимальный размеры земельного участка (Рмин и Рмакс), м ²	Рмин = 400 Рмакс = 5 000
7.	Вид (виды) разрешенного использования	личное подсобное хозяйство
7.1.	Дополнительные сведения об использовании земельного участка	—
8.	Кадастровый или иной государственный учетный номер (инвентарный) здания, сооружения, объекта незавершенного строительства, расположенного на земельном участке	43:11:390302:280
9.	Сведения о земельных участках (землях общего пользования, территории общего пользования), посредством которых обеспечивается доступ	Земли общего пользования
10.	Иные сведения	—

4. Пояснения к сведениям об уточняемом земельном участке с кадастровым номером 43:11:390302:143 :

1.	—
----	---

1. Сведения о характерных точках границ уточняемого земельного участка с кадастровым номером 43:11:390302:144 : Система координат МСК-43, зона 2 Зона № 2

Обозначение характерных точек границ	Координаты, м		Метод определения координат	Формулы, примененные для расчета средней квадратической погрешности определения координат характерных точек границ (Mt), с подставленными в	Описание закрепления точки
	содержатся в Едином государственном реестре недвижимости	определены в результате выполнения комплексных кадастровых работ			

	X	Y	X	Y		такие формулы значениями и итоговые (вычисленные) значения Mt, м	
1	2	3	4	5	6	7	8
н241У	—	—	397 804,09	2 280 035,66	Метод спутниковых геодезических измерений (определений)	0,10	—
н242У	—	—	397 881,20	2 280 069,40			
н243У	—	—	397 848,55	2 280 139,59			
н87У	—	—	397 830,62	2 280 179,68			
н90У	—	—	397 757,35	2 280 152,85			
н241У	—	—	397 804,09	2 280 035,66			

2. Сведения о частях границ уточняемого земельного участка с кадастровым номером 43:11:390302:144 :

Обозначение части границ		Горизонтальное проложение (S), м	Описание прохождения части границ	Сведения о согласовании местоположения границ (согласовано/спорное)
от т.	до т.			
1	2	3	4	5
н241У	н242У	84,17	—	согласовано
н242У	н243У	77,41		
н243У	н87У	43,92		
н87У	н90У	78,03		
н90У	н241У	126,17		

3. Сведения о характеристиках уточняемого земельного участка с кадастровым номером 43:11:390302:144 :

№ п/п	Наименование характеристики земельного участка	Значение характеристики
1	2	3
1.	Адрес земельного участка	Почтовый адрес ориентира: Кировская обл, р-н Кильмезский, д Малая Кильмезь, ул Тракторная, дом 3.
1.1.	Сведения о местоположении земельного участка (при отсутствии адреса) в структурированном в соответствии с федеральной информационной адресной системой виде	—
1.2.	Дополнительные сведения о местоположении земельного участка	—
2.	Площадь земельного участка ± величина погрешности определения (вычисления) площади ($P \pm \Delta P$), м ²	10 000 ± 35,00
3.	Формула, примененная для вычисления предельной погрешности определения площади земельного участка, с подставленными значениями и итоговые (вычисленные) значения	$3,5 * Mt * \sqrt{P} = 3,5 * 0,10 * \sqrt{(10\ 000,00)} = 35$

4.	Площадь земельного участка согласно сведениям Единого государственного реестра недвижимости (Ркад), м ²	10 000,00
5.	Оценка расхождения Р и Ркад (Р - Ркад), м ²	0
6.	Предельный минимальный и максимальный размеры земельного участка (Рмин и Рмакс), м ²	Рмин = 400 Рмакс = 5 000
7.	Вид (виды) разрешенного использования	для ведения личного подсобного хозяйства
7.1.	Дополнительные сведения об использовании земельного участка	—
8.	Кадастровый или иной государственный учетный номер (инвентарный) здания, сооружения, объекта незавершенного строительства, расположенного на земельном участке	43:11:390302:326
9.	Сведения о земельных участках (землях общего пользования, территории общего пользования), посредством которых обеспечивается доступ	Земли общего пользования
10.	Иные сведения	—

4. Пояснения к сведениям об уточняемом земельном участке с кадастровым номером 43:11:390302:144 :

1.	—
----	---

1. Сведения о характерных точках границ уточняемого земельного участка с кадастровым номером 43:11:390302:145 :
Система координат МСК-43, зона 2 Зона № 2

Обозначение характерных точек границ	Координаты, м				Метод определения координат	Формулы, примененные для расчета средней квадратической погрешности определения координат характерных точек границ (Mt), с подставленными в такие формулы значениями и итоговые (вычисленные) значения Mt, м	Описание закрепления точки
	содержатся в Едином государственном реестре недвижимости		определены в результате выполнения комплексных кадастровых работ				
	X	Y	X	Y			
1	2	3	4	5	6	7	8
н87У	—	—	397 830,62	2 280 179,68	Метод спутниковых геодезических измерений (определений)	0,10	—
н88У	—	—	397 804,38	2 280 241,57			
н89У	—	—	397 729,87	2 280 219,26			
н90У	—	—	397 757,35	2 280 152,85			
н87У	—	—	397 830,62	2 280 179,68			

2. Сведения о частях границ уточняемого земельного участка с кадастровым номером 43:11:390302:145 :

Обозначение части границ		Горизонтальное проложение (S), м	Описание прохождения части границ	Сведения о согласовании местоположения границ (согласовано/спорное)
от т.	до т.			
1	2	3	4	5
н87У	н88У	67,22	—	согласовано
н88У	н89У	77,78		
н89У	н90У	71,87		
н90У	н87У	78,03		

3. Сведения о характеристиках уточняемого земельного участка с кадастровым номером 43:11:390302:145 :

№ п/п	Наименование характеристики земельного участка	Значение характеристики
1	2	3
1.	Адрес земельного участка	обл. Кировская р. Кильмезский д. Малая Кильмезь
1.1.	Сведения о местоположении земельного участка (при отсутствии адреса) в структурированном в соответствии с федеральной информационной адресной системой виде	—
1.2.	Дополнительные сведения о местоположении земельного участка	—
2.	Площадь земельного участка ± величина погрешности определения (вычисления) площади ($P \pm \Delta P$), м ²	5 400 ± 26,00
3.	Формула, примененная для вычисления предельной погрешности определения площади земельного участка, с подставленными значениями и итоговые (вычисленные) значения	$3,5 * M_t * \sqrt{P} = 3,5 * 0,10 * \sqrt{5\ 400,00} = 26$
4.	Площадь земельного участка согласно сведениям Единого государственного реестра недвижимости (Ркад), м ²	5 400,00
5.	Оценка расхождения Р и Ркад ($P - P_{кад}$), м ²	0
6.	Предельный минимальный и максимальный размеры земельного участка (Рмин и Рмакс), м ²	Рмин = 400 Рмакс = 5 000
7.	Вид (виды) разрешенного использования	личное подсобное хозяйство
7.1.	Дополнительные сведения об использовании земельного участка	—
8.	Кадастровый или иной государственный учетный номер (инвентарный) здания, сооружения, объекта незавершенного строительства, расположенного на земельном участке	—
9.	Сведения о земельных участках (землях общего пользования, территории общего пользования), посредством которых обеспечивается доступ	Земли общего пользования

10.	Иные сведения	—
-----	---------------	---

4. Пояснения к сведениям об уточняемом земельном участке с кадастровым номером 43:11:390302:145 :

1.	—
----	---

1. Сведения о характерных точках границ уточняемого земельного участка с кадастровым номером 43:11:390302:146 :

Система координат МСК-43, зона 2 Зона № 2

Обозначение характерных точек границ	Координаты, м				Метод определения координат	Формулы, примененные для расчета средней квадратической погрешности определения координат характерных точек границ (Mt), с подставленными в такие формулы значениями и итоговые (вычисленные) значения Mt, м	Описание закрепления точки
	содержатся в Едином государственном реестре недвижимости		определены в результате выполнения комплексных кадастровых работ				
	X	Y	X	Y			
1	2	3	4	5	6	7	8
н242У	—	—	397 881,20	2 280 069,40	Метод спутниковых геодезических измерений (определений)	0,10	—
н244У	—	—	397 908,57	2 280 081,68			
н245У	—	—	397 876,85	2 280 153,58			
н243У	—	—	397 848,55	2 280 139,59			
н242У	—	—	397 881,20	2 280 069,40			

2. Сведения о частях границ уточняемого земельного участка с кадастровым номером 43:11:390302:146 :

Обозначение части границ		Горизонтальное проложение (S), м	Описание прохождения части границ	Сведения о согласовании местоположения границ (согласовано/спорное)
от т.	до т.			
1	2	3	4	5
н242У	н244У	30,00	—	согласовано
н244У	н245У	78,59		
н245У	н243У	31,57		
н243У	н242У	77,41		

3. Сведения о характеристиках уточняемого земельного участка с кадастровым номером 43:11:390302:146 :

№ п/п	Наименование характеристики земельного участка	Значение характеристики
1	2	3
1.	Адрес земельного участка	Российская Федерация, Кировская область, Кильмезский р-н, Малая Кильмезь д, Тракторная ул, уч 1
1.1.	Сведения о местоположении земельного участка (при	—

	отсутствии адреса) в структурированном в соответствии с федеральной информационной адресной системой виде	
1.2.	Дополнительные сведения о местоположении земельного участка	—
2.	Площадь земельного участка ± величина погрешности определения (вычисления) площади ($P \pm \Delta P$), м ²	2 400 ± 17,00
3.	Формула, примененная для вычисления предельной погрешности определения площади земельного участка, с подставленными значениями и итоговые (вычисленные) значения	$3,5 * M_t * \sqrt{P} = 3,5 * 0,10 * \sqrt{(2\ 400,00)} = 17$
4.	Площадь земельного участка согласно сведениям Единого государственного реестра недвижимости (Ркад), м ²	2 400,00
5.	Оценка расхождения Р и Ркад ($P - P_{кад}$), м ²	0
6.	Предельный минимальный и максимальный размеры земельного участка (Рмин и Рмакс), м ²	Рмин = 400 Рмакс = 5 000
7.	Вид (виды) разрешенного использования	для ведения личного подсобного хозяйства
7.1.	Дополнительные сведения об использовании земельного участка	—
8.	Кадастровый или иной государственный учетный номер (инвентарный) здания, сооружения, объекта незавершенного строительства, расположенного на земельном участке	43:11:390302:341
9.	Сведения о земельных участках (землях общего пользования, территории общего пользования), посредством которых обеспечивается доступ	Земли общего пользования
10.	Иные сведения	—

4. Пояснения к сведениям об уточняемом земельном участке с кадастровым номером 43:11:390302:146 :

1.	—
----	---

1. Сведения о характерных точках границ уточняемого земельного участка с кадастровым номером 43:11:390302:156 :
Система координат МСК-43, зона 2 Зона № 2

Обозначение характерных точек границ	Координаты, м		Метод определения координат	Формулы, примененные для расчета средней квадратической погрешности определения координат характерных точек границ (Mt), с подставленными в	Описание закрепления точки
	содержатся в Едином государственном реестре недвижимости	определены в результате выполнения комплексных кадастровых работ			

	X	Y	X	Y		такие формулы значениями и итоговые (вычисленные) значения Mt, м	
1	2	3	4	5	6	7	8
н246У	—	—	397 579,63	2 280 160,06	Метод спутниковых геодезических измерений (определений)	0,10	—
н247У	—	—	397 662,58	2 280 319,19			
н248У	—	—	397 673,13	2 280 338,72			
н249У	—	—	397 641,84	2 280 362,12			
н250У	—	—	397 554,21	2 280 191,60			
н251У	—	—	397 556,76	2 280 173,43			
н246У	—	—	397 579,63	2 280 160,06			

2. Сведения о частях границ уточняемого земельного участка с кадастровым номером 43:11:390302:156 :

Обозначение части границ		Горизонтальное проложение (S), м	Описание прохождения части границ	Сведения о согласовании местоположения границ (согласовано/спорное)
от т.	до т.			
1	2	3	4	5
н246У	н247У	179,45	—	согласовано
н247У	н248У	22,20		
н248У	н249У	39,07		
н249У	н250У	191,72		
н250У	н251У	18,35		
н251У	н246У	26,49		

3. Сведения о характеристиках уточняемого земельного участка с кадастровым номером 43:11:390302:156 :

№ п/п	Наименование характеристики земельного участка	Значение характеристики
1	2	3
1.	Адрес земельного участка	Российская Федерация, Кировская область, Кильмезский р-н, Малая Кильмезь д, уч 156
1.1.	Сведения о местоположении земельного участка (при отсутствии адреса) в структурированном в соответствии с федеральной информационной адресной системой виде	—
1.2.	Дополнительные сведения о местоположении земельного участка	—
2.	Площадь земельного участка ± величина погрешности определения (вычисления) площади ($P \pm \Delta P$), м ²	7 600 ± 31,00
3.	Формула, примененная для вычисления предельной погрешности определения площади земельного участка, с подставленными значениями и итоговые (вычисленные)	$3,5 * Mt * \sqrt{P} = 3,5 * 0,10 * \sqrt{7\ 600,00} = 31$

	значения	
4.	Площадь земельного участка согласно сведениям Единого государственного реестра недвижимости (Ркад), м ²	7 600,00
5.	Оценка расхождения Р и Ркад (Р - Ркад), м ²	0
6.	Предельный минимальный и максимальный размеры земельного участка (Рмин и Рмакс), м ²	Рмин = 400 Рмакс = 5 000
7.	Вид (виды) разрешенного использования	личное подсобное хозяйство
7.1.	Дополнительные сведения об использовании земельного участка	—
8.	Кадастровый или иной государственный учетный номер (инвентарный) здания, сооружения, объекта незавершенного строительства, расположенного на земельном участке	—
9.	Сведения о земельных участках (землях общего пользования, территории общего пользования), посредством которых обеспечивается доступ	Земли общего пользования
10.	Иные сведения	—

4. Пояснения к сведениям об уточняемом земельном участке с кадастровым номером 43:11:390302:156 :

1. —

1. Сведения о характерных точках границ уточняемого земельного участка с кадастровым номером 43:11:390302:157 :
Система координат МСК-43, зона 2 Зона № 2

Обозначение характерных точек границ	Координаты, м				Метод определения координат	Формулы, примененные для расчета средней квадратической погрешности определения координат характерных точек границ (Mt), с подставленными в такие формулы значениями и итоговые (вычисленные) значения Mt, м	Описание закрепления точки
	содержатся в Едином государственном реестре недвижимости		определены в результате выполнения комплексных кадастровых работ				
	X	Y	X	Y			
1	2	3	4	5	6	7	8
н252У	—	—	397 535,62	2 280 151,61	Метод спутниковых геодезических измерений (определений)	0,10	—
н253У	—	—	397 545,64	2 280 181,85			
н254У	—	—	397 546,39	2 280 207,21			
н255У	—	—	397 551,08	2 280 223,49			
н256У	—	—	397 585,50	2 280 284,65			
н257У	—	—	397 590,50	2 280 310,84			

н258У	—	—	397 667,52	2 280 456,53		
н259У	—	—	397 652,13	2 280 467,69		
н260У	—	—	397 517,46	2 280 202,23		
н261У	—	—	397 528,91	2 280 198,24		
н262У	—	—	397 514,96	2 280 159,02		
н252У	—	—	397 535,62	2 280 151,61		

2. Сведения о частях границ уточняемого земельного участка с кадастровым номером 43:11:390302:157 :

Обозначение части границ		Горизонтальное проложение (S), м	Описание прохождения части границ	Сведения о согласовании местоположения границ (согласовано/спорное)
от т.	до т.			
1	2	3	4	5
н252У	н253У	31,86	—	согласовано
н253У	н254У	25,37		
н254У	н255У	16,94		
н255У	н256У	70,18		
н256У	н257У	26,66		
н257У	н258У	164,80		
н258У	н259У	19,01		
н259У	н260У	297,67		
н260У	н261У	12,13		
н261У	н262У	41,63		
н262У	н252У	21,95		

3. Сведения о характеристиках уточняемого земельного участка с кадастровым номером 43:11:390302:157 :

№ п/п	Наименование характеристики земельного участка	Значение характеристики
1	2	3
1.	Адрес земельного участка	Российская Федерация, Кировская область, Кильмезский р-н, Малая Кильмезь д, Молодежная ул, уч 1а
1.1.	Сведения о местоположении земельного участка (при отсутствии адреса) в структурированном в соответствии с федеральной информационной адресной системой виде	—
1.2.	Дополнительные сведения о местоположении земельного участка	—
2.	Площадь земельного участка ± величина погрешности определения (вычисления) площади ($P \pm \Delta P$), м ²	6 600 ± 28,00
3.	Формула, примененная для вычисления предельной погрешности определения площади земельного участка, с	$3,5 * Mt * \sqrt{P} = 3,5 * 0,10 * \sqrt{(6\ 600,00)} = 28$

	подставленными значениями и итоговые (вычисленные) значения	
4.	Площадь земельного участка согласно сведениям Единого государственного реестра недвижимости (Ркад), м ²	6 600,00
5.	Оценка расхождения Р и Ркад (Р - Ркад), м ²	0
6.	Предельный минимальный и максимальный размеры земельного участка (Рмин и Рмакс), м ²	Рмин = 400 Рмакс = 5 000
7.	Вид (виды) разрешенного использования	личное подсобное хозяйство
7.1.	Дополнительные сведения об использовании земельного участка	—
8.	Кадастровый или иной государственный учетный номер (инвентарный) здания, сооружения, объекта незавершенного строительства, расположенного на земельном участке	43:11:390302:276
9.	Сведения о земельных участках (землях общего пользования, территории общего пользования), посредством которых обеспечивается доступ	Земли общего пользования
10.	Иные сведения	—

4. Пояснения к сведениям об уточняемом земельном участке с кадастровым номером 43:11:390302:157 :

1. —

1. Сведения о характерных точках границ уточняемого земельного участка с кадастровым номером 43:11:390302:158 :
Система координат МСК-43, зона 2 Зона № 2

Обозначение характерных точек границ	Координаты, м				Метод определения координат	Формулы, примененные для расчета средней квадратической погрешности определения координат характерных точек границ (Mt), с подставленными в такие формулы значениями и итоговые (вычисленные) значения Mt, м	Описание закрепления точки
	содержатся в Едином государственном реестре недвижимости		определены в результате выполнения комплексных кадастровых работ				
	X	Y	X	Y			
1	2	3	4	5	6	7	8
н262У	—	—	397 514,96	2 280 159,02	Метод спутниковых геодезических измерений (определений)	0,10	—
н261У	—	—	397 528,91	2 280 198,24			
н260У	—	—	397 517,46	2 280 202,23			
н259У	—	—	397 652,13	2 280 467,69			
н263У	—	—	397 639,64	2 280 476,75			

н264У	—	—	397 499,44	2 280 202,57		
н265У	—	—	397 491,24	2 280 178,58		
н266У	—	—	397 486,78	2 280 165,78		
н267У	—	—	397 514,40	2 280 156,65		
н262У	—	—	397 514,96	2 280 159,02		

2. Сведения о частях границ уточняемого земельного участка с кадастровым номером 43:11:390302:158 :

Обозначение части границ		Горизонтальное проложение (S), м	Описание прохождения части границ	Сведения о согласовании местоположения границ (согласовано/спорное)
от т.	до т.			
1	2	3	4	5
н262У	н261У	41,63	—	согласовано
н261У	н260У	12,13		
н260У	н259У	297,67		
н259У	н263У	15,43		
н263У	н264У	307,95		
н264У	н265У	25,35		
н265У	н266У	13,55		
н266У	н267У	29,09		
н267У	н262У	2,44		

3. Сведения о характеристиках уточняемого земельного участка с кадастровым номером 43:11:390302:158 :

№ п/п	Наименование характеристики земельного участка	Значение характеристики
1	2	3
1.	Адрес земельного участка	Российская Федерация, Кировская область, Кильмезский р-н, Малая Кильмезь д, Молодежная ул, уч 1/1
1.1.	Сведения о местоположении земельного участка (при отсутствии адреса) в структурированном в соответствии с федеральной информационной адресной системой виде	—
1.2.	Дополнительные сведения о местоположении земельного участка	—
2.	Площадь земельного участка ± величина погрешности определения (вычисления) площади ($P \pm \Delta P$), м ²	6 000 ± 27,00
3.	Формула, примененная для вычисления предельной погрешности определения площади земельного участка, с подставленными значениями и итоговые (вычисленные) значения	$3,5 * M_t * \sqrt{(P)} = 3,5 * 0,10 * \sqrt{(6\ 000,00)} = 27$
4.	Площадь земельного участка согласно сведениям Единого	10 000,00

	государственного реестра недвижимости (Ркад), м ²	
5.	Оценка расхождения Р и Ркад (Р - Ркад), м ²	4 000
6.	Предельный минимальный и максимальный размеры земельного участка (Рмин и Рмакс), м ²	Рмин = 400 Рмакс = 5 000
7.	Вид (виды) разрешенного использования	личное подсобное хозяйство
7.1.	Дополнительные сведения об использовании земельного участка	—
8.	Кадастровый или иной государственный учетный номер (инвентарный) здания, сооружения, объекта незавершенного строительства, расположенного на земельном участке	43:11:390302:269
9.	Сведения о земельных участках (землях общего пользования, территории общего пользования), посредством которых обеспечивается доступ	Земли общего пользования
10.	Иные сведения	—

4. Пояснения к сведениям об уточняемом земельном участке с кадастровым номером 43:11:390302:158 :

1.	—
----	---

1. Сведения о характерных точках границ уточняемого земельного участка с кадастровым номером 43:11:390302:159 :

Система координат МСК-43, зона 2 Зона № 2

Обозначение характерных точек границ	Координаты, м				Метод определения координат	Формулы, примененные для расчета средней квадратической погрешности определения координат характерных точек границ (Mt), с подставленными в такие формулы значениями и итоговые (вычисленные) значения Mt, м	Описание закрепления точки
	содержатся в Едином государственном реестре недвижимости		определены в результате выполнения комплексных кадастровых работ				
	X	Y	X	Y			
1	2	3	4	5	6	7	8
н266У	—	—	397 486,78	2 280 165,78	Метод спутниковых геодезических измерений (определений)	0,10	—
н265У	—	—	397 491,24	2 280 178,58			
н264У	—	—	397 499,44	2 280 202,57			
н263У	—	—	397 639,64	2 280 476,75			
н268У	—	—	397 630,89	2 280 483,09			
н22У	—	—	397 618,83	2 280 481,39			
н21У	—	—	397 497,99	2 280 241,08			
н20У	—	—	397 485,14	2 280 209,94			

н19У	—	—	397 471,18	2 280 171,28		
н266У	—	—	397 486,78	2 280 165,78		

2. Сведения о частях границ уточняемого земельного участка с кадастровым номером 43:11:390302:159 :

Обозначение части границ		Горизонтальное проложение (S), м	Описание прохождения части границ	Сведения о согласовании местоположения границ (согласовано/спорное)
от т.	до т.			
1	2	3	4	5
н266У	н265У	13,55	—	согласовано
н265У	н264У	25,35		
н264У	н263У	307,95		
н263У	н268У	10,81		
н268У	н22У	12,18		
н22У	н21У	268,98		
н21У	н20У	33,69		
н20У	н19У	41,10		
н19У	н266У	16,54		

3. Сведения о характеристиках уточняемого земельного участка с кадастровым номером 43:11:390302:159 :

№ п/п	Наименование характеристики земельного участка	Значение характеристики
1	2	3
1.	Адрес земельного участка	Российская Федерация, Кировская область, Кильмезский р-н, Малая Кильмезь д, Молодежная ул, уч 1/2
1.1.	Сведения о местоположении земельного участка (при отсутствии адреса) в структурированном в соответствии с федеральной информационной адресной системой виде	—
1.2.	Дополнительные сведения о местоположении земельного участка	—
2.	Площадь земельного участка ± величина погрешности определения (вычисления) площади ($P \pm \Delta P$), м ²	6 645 ± 29,00
3.	Формула, примененная для вычисления предельной погрешности определения площади земельного участка, с подставленными значениями и итоговые (вычисленные) значения	$3,5 * M_t * \sqrt{P} = 3,5 * 0,10 * \sqrt{(6\ 645,00)} = 29$
4.	Площадь земельного участка согласно сведениям Единого государственного реестра недвижимости (Ркад), м ²	8 200,00
5.	Оценка расхождения Р и Ркад ($P - P_{кад}$), м ²	1 555
6.	Предельный минимальный и максимальный размеры	Р _{мин} = 400

	земельного участка (Рмин и Рмакс), м ²	Рмакс = 5 000
7.	Вид (виды) разрешенного использования	личное подсобное хозяйство
7.1.	Дополнительные сведения об использовании земельного участка	—
8.	Кадастровый или иной государственный учетный номер (инвентарный) здания, сооружения, объекта незавершенного строительства, расположенного на земельном участке	43:11:390302:269
9.	Сведения о земельных участках (землях общего пользования, территории общего пользования), посредством которых обеспечивается доступ	Земли общего пользования
10.	Иные сведения	—

4. Пояснения к сведениям об уточняемом земельном участке с кадастровым номером 43:11:390302:159 :

1.	—
----	---

1. Сведения о характерных точках границ уточняемого земельного участка с кадастровым номером 43:11:390302:160 :
Система координат МСК-43, зона 2 Зона № 2

Обозначение характерных точек границ	Координаты, м				Метод определения координат	Формулы, примененные для расчета средней квадратической погрешности определения координат характерных точек границ (Мт), с подставленными в такие формулы значениями и итоговые (вычисленные) значения Мт, м	Описание закрепления точки
	содержатся в Едином государственном реестре недвижимости		определены в результате выполнения комплексных кадастровых работ				
	X	Y	X	Y			
1	2	3	4	5	6	7	8
н19У	—	—	397 471,18	2 280 171,28	Метод спутниковых геодезических измерений (определений)	0,10	—
н20У	—	—	397 485,14	2 280 209,94			
н21У	—	—	397 497,99	2 280 241,08			
н22У	—	—	397 618,83	2 280 481,39			
23	—	—	397 609,97	2 280 480,14			
н24У	—	—	397 598,81	2 280 487,92			
н25У	—	—	397 469,09	2 280 225,50			
н26У	—	—	397 464,46	2 280 208,04			
н27У	—	—	397 453,86	2 280 177,27			
н19У	—	—	397 471,18	2 280 171,28			

2. Сведения о частях границ уточняемого земельного участка с кадастровым номером 43:11:390302:160 :

Обозначение части границ		Горизонтальное проложение (S), м	Описание прохождения части границ	Сведения о согласовании местоположения границ (согласовано/спорное)
от т.	до т.			
1	2	3	4	5
н19У	н20У	41,10	—	согласовано
н20У	н21У	33,69		
н21У	н22У	268,98		
н22У	23	8,95		
23	н24У	13,60		
н24У	н25У	292,73		
н25У	н26У	18,06		
н26У	н27У	32,54		
н27У	н19У	18,33		

3. Сведения о характеристиках уточняемого земельного участка с кадастровым номером 43:11:390302:160 :

№ п/п	Наименование характеристики земельного участка	Значение характеристики
1	2	3
1.	Адрес земельного участка	обл. Кировская р. Кильмезский д. Малая Кильмезь
1.1.	Сведения о местоположении земельного участка (при отсутствии адреса) в структурированном в соответствии с федеральной информационной адресной системой виде	—
1.2.	Дополнительные сведения о местоположении земельного участка	—
2.	Площадь земельного участка ± величина погрешности определения (вычисления) площади ($P \pm \Delta P$), м ²	6 751 ± 29,00
3.	Формула, примененная для вычисления предельной погрешности определения площади земельного участка, с подставленными значениями и итоговые (вычисленные) значения	$3,5 * M_t * \sqrt{P} = 3,5 * 0,10 * \sqrt{(6\ 751,00)} = 29$
4.	Площадь земельного участка согласно сведениям Единого государственного реестра недвижимости (Ркад), м ²	7 500,00
5.	Оценка расхождения Р и Ркад ($P - P_{кад}$), м ²	749
6.	Предельный минимальный и максимальный размеры земельного участка (Рмин и Рмакс), м ²	Рмин = 400 Рмакс = 5 000
7.	Вид (виды) разрешенного использования	личное подсобное хозяйство
7.1.	Дополнительные сведения об использовании земельного участка	—

8.	Кадастровый или иной государственный учетный номер (инвентарный) здания, сооружения, объекта незавершенного строительства, расположенного на земельном участке	43:11:390302:281
9.	Сведения о земельных участках (землях общего пользования, территории общего пользования), посредством которых обеспечивается доступ	Земли общего пользования
10.	Иные сведения	—

4. Пояснения к сведениям об уточняемом земельном участке с кадастровым номером 43:11:390302:160 :

1.	—
----	---

1. Сведения о характерных точках границ уточняемого земельного участка с кадастровым номером 43:11:390302:161 :
Система координат МСК-43, зона 2 Зона № 2

Обозначение характерных точек границ	Координаты, м				Метод определения координат	Формулы, примененные для расчета средней квадратической погрешности определения координат характерных точек границ (Mt), с подставленными в такие формулы значениями и итоговые (вычисленные) значения Mt, м	Описание закрепления точки
	содержатся в Едином государственном реестре недвижимости		определены в результате выполнения комплексных кадастровых работ				
	X	Y	X	Y			
1	2	3	4	5	6	7	8
н27У	—	—	397 453,86	2 280 177,27	Метод спутниковых геодезических измерений (определений)	0,10	—
н26У	—	—	397 464,46	2 280 208,04			
н25У	—	—	397 469,09	2 280 225,50			
н24У	—	—	397 598,81	2 280 487,92			
н62У	—	—	397 580,78	2 280 500,51			
н61У	—	—	397 500,16	2 280 332,83			
н60У	—	—	397 459,80	2 280 243,69			
н59У	—	—	397 451,80	2 280 227,76			
н58У	—	—	397 446,19	2 280 211,70			
н57У	—	—	397 442,02	2 280 203,60			
н56У	—	—	397 435,40	2 280 184,21			
н27У	—	—	397 453,86	2 280 177,27			

2. Сведения о частях границ уточняемого земельного участка с кадастровым номером 43:11:390302:161 :

Обозначение части границ	Горизонтальное	Описание прохождения части границ	Сведения о согласовании местоположения границ
--------------------------	----------------	-----------------------------------	---

от т.	до т.	проложение (S), м		(согласовано/спорное)
1	2	3	4	5
н27У	н26У	32,54	—	согласовано
н26У	н25У	18,06		
н25У	н24У	292,73		
н24У	н62У	21,99		
н62У	н61У	186,05		
н61У	н60У	97,85		
н60У	н59У	17,83		
н59У	н58У	17,01		
н58У	н57У	9,11		
н57У	н56У	20,49		
н56У	н27У	19,72		

3. Сведения о характеристиках уточняемого земельного участка с кадастровым номером 43:11:390302:161 :

№ п/п	Наименование характеристики земельного участка	Значение характеристики
1	2	3
1.	Адрес земельного участка	Почтовый адрес ориентира: Кировская обл, р-н Кильмезский, д Малая Кильмезь, ул Молодежная, дом 3.
1.1.	Сведения о местоположении земельного участка (при отсутствии адреса) в структурированном в соответствии с федеральной информационной адресной системой виде	—
1.2.	Дополнительные сведения о местоположении земельного участка	—
2.	Площадь земельного участка ± величина погрешности определения (вычисления) площади ($P \pm \Delta P$), м ²	6 750 ± 29,00
3.	Формула, примененная для вычисления предельной погрешности определения площади земельного участка, с подставленными значениями и итоговые (вычисленные) значения	$3,5 * M_t * \sqrt{P} = 3,5 * 0,10 * \sqrt{6\,750,00} = 29$
4.	Площадь земельного участка согласно сведениям Единого государственного реестра недвижимости (Ркад), м ²	7 500,00
5.	Оценка расхождения Р и Ркад ($P - P_{кад}$), м ²	750
6.	Предельный минимальный и максимальный размеры земельного участка (Рмин и Рмакс), м ²	Рмин = 400 Рмакс = 5 000
7.	Вид (виды) разрешенного использования	для ведения личного подсобного хозяйства
7.1.	Дополнительные сведения об использовании земельного	—

	участка	
8.	Кадастровый или иной государственный учетный номер (инвентарный) здания, сооружения, объекта незавершенного строительства, расположенного на земельном участке	43:11:390302:281
9.	Сведения о земельных участках (землях общего пользования, территории общего пользования), посредством которых обеспечивается доступ	Земли общего пользования
10.	Иные сведения	сдан в аренду. Обременение возникает на основании: договор аренды № 79 Иные обременения и ограничения. Обременение возникает на основании: Иной документ № ----

4. Пояснения к сведениям об уточняемом земельном участке с кадастровым номером 43:11:390302:161 :

1. —

1. Сведения о характерных точках границ уточняемого земельного участка с кадастровым номером 43:11:390302:162 :
Система координат МСК-43, зона 2 Зона № 2

Обозначение характерных точек границ	Координаты, м				Метод определения координат	Формулы, примененные для расчета средней квадратической погрешности определения координат характерных точек границ (Mt), с подставленными в такие формулы значениями и итоговые (вычисленные) значения Mt, м	Описание закрепления точки
	содержатся в Едином государственном реестре недвижимости		определены в результате выполнения комплексных кадастровых работ				
	X	Y	X	Y			
1	2	3	4	5	6	7	8
н56У	—	—	397 435,40	2 280 184,21	Метод спутниковых геодезических измерений (определений)	0,10	—
н57У	—	—	397 442,02	2 280 203,60			
н58У	—	—	397 446,19	2 280 211,70			
н59У	—	—	397 451,80	2 280 227,76			
н60У	—	—	397 459,80	2 280 243,69			
н61У	—	—	397 500,16	2 280 332,83			
н62У	—	—	397 580,78	2 280 500,51			
н63У	—	—	397 564,30	2 280 512,01			
н64У	—	—	397 478,20	2 280 334,28			
н65У	—	—	397 430,79	2 280 219,39			
н66У	—	—	397 424,19	2 280 202,40			
н67У	—	—	397 419,54	2 280 189,44			

н68У	—	—	397 419,30	2 280 188,65		
н69У	—	—	397 426,45	2 280 186,33		
н70У	—	—	397 426,83	2 280 187,53		
н56У	—	—	397 435,40	2 280 184,21		

2. Сведения о частях границ уточняемого земельного участка с кадастровым номером 43:11:390302:162 :

Обозначение части границ		Горизонтальное проложение (S), м	Описание прохождения части границ	Сведения о согласовании местоположения границ (согласовано/спорное)
от т.	до т.			
1	2	3	4	5
н56У	н57У	20,49	—	согласовано
н57У	н58У	9,11		
н58У	н59У	17,01		
н59У	н60У	17,83		
н60У	н61У	97,85		
н61У	н62У	186,05		
н62У	н63У	20,10		
н63У	н64У	197,49		
н64У	н65У	124,29		
н65У	н66У	18,23		
н66У	н67У	13,77		
н67У	н68У	0,83		
н68У	н69У	7,52		
н69У	н70У	1,26		
н70У	н56У	9,19		

3. Сведения о характеристиках уточняемого земельного участка с кадастровым номером 43:11:390302:162 :

№ п/п	Наименование характеристики земельного участка	Значение характеристики
1	2	3
1.	Адрес земельного участка	обл. Кировская р. Кильмезский д. Малая Кильмезь
1.1.	Сведения о местоположении земельного участка (при отсутствии адреса) в структурированном в соответствии с федеральной информационной адресной системой виде	—
1.2.	Дополнительные сведения о местоположении земельного участка	—
2.	Площадь земельного участка ± величина погрешности определения (вычисления) площади ($P \pm \Delta P$), м ²	6 750 ± 29,00
3.	Формула, примененная для вычисления предельной	$3,5 * M_t * \sqrt{P} = 3,5 * 0,10 * \sqrt{(6\ 750,00)} = 29$

	погрешности определения площади земельного участка, с подставленными значениями и итоговые (вычисленные) значения	
4.	Площадь земельного участка согласно сведениям Единого государственного реестра недвижимости (Ркад), м ²	7 500,00
5.	Оценка расхождения Р и Ркад (Р - Ркад), м ²	750
6.	Предельный минимальный и максимальный размеры земельного участка (Рмин и Рмакс), м ²	Рмин = 400 Рмакс = 5 000
7.	Вид (виды) разрешенного использования	личное подсобное хозяйство
7.1.	Дополнительные сведения об использовании земельного участка	—
8.	Кадастровый или иной государственный учетный номер (инвентарный) здания, сооружения, объекта незавершенного строительства, расположенного на земельном участке	43:11:390302:546
9.	Сведения о земельных участках (землях общего пользования, территории общего пользования), посредством которых обеспечивается доступ	Земли общего пользования
10.	Иные сведения	—

4. Пояснения к сведениям об уточняемом земельном участке с кадастровым номером 43:11:390302:162 :

1.	—
----	---

1. Сведения о характерных точках границ уточняемого земельного участка с кадастровым номером 43:11:390302:163 :
Система координат МСК-43, зона 2 Зона № 2

Обозначение характерных точек границ	Координаты, м				Метод определения координат	Формулы, примененные для расчета средней квадратической погрешности определения координат характерных точек границ (Mt), с подставленными в такие формулы значениями и итоговые (вычисленные) значения Mt, м	Описание закрепления точки
	содержатся в Едином государственном реестре недвижимости		определены в результате выполнения комплексных кадастровых работ				
	X	Y	X	Y			
1	2	3	4	5	6	7	8
н67У	—	—	397 419,54	2 280 189,44	Метод спутниковых геодезических измерений (определений)	0,10	—
н66У	—	—	397 424,19	2 280 202,40			
н65У	—	—	397 430,79	2 280 219,39			
н64У	—	—	397 478,20	2 280 334,28			

н63У	—	—	397 564,30	2 280 512,01			
н269У	—	—	397 544,80	2 280 525,61			
н270У	—	—	397 460,59	2 280 348,67			
н271У	—	—	397 427,07	2 280 256,68			
н272У	—	—	397 418,32	2 280 235,48			
н273У	—	—	397 402,32	2 280 195,49			
н67У	—	—	397 419,54	2 280 189,44			

2. Сведения о частях границ уточняемого земельного участка с кадастровым номером 43:11:390302:163 :

Обозначение части границ		Горизонтальное проложение (S), м	Описание прохождения части границ	Сведения о согласовании местоположения границ (согласовано/спорное)
от т.	до т.			
1	2	3	4	5
н67У	н66У	13,77	—	согласовано
н66У	н65У	18,23		
н65У	н64У	124,29		
н64У	н63У	197,49		
н63У	н269У	23,77		
н269У	н270У	195,96		
н270У	н271У	97,91		
н271У	н272У	22,93		
н272У	н273У	43,07		
н273У	н67У	18,25		

3. Сведения о характеристиках уточняемого земельного участка с кадастровым номером 43:11:390302:163 :

№ п/п	Наименование характеристики земельного участка	Значение характеристики
1	2	3
1.	Адрес земельного участка	Почтовый адрес ориентира: обл. Кировская р. Кильмезский д. Малая Кильмезь ул. Молодежная д. 5.
1.1.	Сведения о местоположении земельного участка (при отсутствии адреса) в структурированном в соответствии с федеральной информационной адресной системой виде	—
1.2.	Дополнительные сведения о местоположении земельного участка	—
2.	Площадь земельного участка ± величина погрешности определения (вычисления) площади ($P \pm \Delta P$), м ²	7 500 ± 30,00
3.	Формула, примененная для вычисления предельной погрешности определения площади земельного участка, с	$3,5 * M_t * \sqrt{P} = 3,5 * 0,10 * \sqrt{7\ 500,00} = 30$

	подставленными значениями и итоговые (вычисленные) значения	
4.	Площадь земельного участка согласно сведениям Единого государственного реестра недвижимости (Ркад), м ²	7 500,00
5.	Оценка расхождения Р и Ркад (Р - Ркад), м ²	0
6.	Предельный минимальный и максимальный размеры земельного участка (Рмин и Рмакс), м ²	Рмин = 400 Рмакс = 5 000
7.	Вид (виды) разрешенного использования	личное подсобное хозяйство
7.1.	Дополнительные сведения об использовании земельного участка	—
8.	Кадастровый или иной государственный учетный номер (инвентарный) здания, сооружения, объекта незавершенного строительства, расположенного на земельном участке	43:11:390302:546
9.	Сведения о земельных участках (землях общего пользования, территории общего пользования), посредством которых обеспечивается доступ	Земли общего пользования
10.	Иные сведения	—

4. Пояснения к сведениям об уточняемом земельном участке с кадастровым номером 43:11:390302:163 :

1. —

1. Сведения о характерных точках границ уточняемого земельного участка с кадастровым номером 43:11:390302:164 :
Система координат МСК-43, зона 2 Зона № 2

Обозначение характерных точек границ	Координаты, м				Метод определения координат	Формулы, примененные для расчета средней квадратической погрешности определения координат характерных точек границ (Mt), с подставленными в такие формулы значениями и итоговые (вычисленные) значения Mt, м	Описание закрепления точки
	содержатся в Едином государственном реестре недвижимости		определены в результате выполнения комплексных кадастровых работ				
	X	Y	X	Y			
1	2	3	4	5	6	7	8
н273У	—	—	397 402,32	2 280 195,49	Метод спутниковых геодезических измерений (определений)	0,10	—
н272У	—	—	397 418,32	2 280 235,48			
н271У	—	—	397 427,07	2 280 256,68			
н270У	—	—	397 460,59	2 280 348,67			
н269У	—	—	397 544,80	2 280 525,61			

н274У	—	—	397 531,87	2 280 534,64		
н275У	—	—	397 441,02	2 280 377,24		
н276У	—	—	397 378,34	2 280 238,41		
н277У	—	—	397 374,09	2 280 226,59		
н278У	—	—	397 373,53	2 280 223,06		
н279У	—	—	397 368,72	2 280 206,95		
н273У	—	—	397 402,32	2 280 195,49		

2. Сведения о частях границ уточняемого земельного участка с кадастровым номером 43:11:390302:164 :

Обозначение части границ		Горизонтальное проложение (S), м	Описание прохождения части границ	Сведения о согласовании местоположения границ (согласовано/спорное)
от т.	до т.			
1	2	3	4	5
н273У	н272У	43,07	—	согласовано
н272У	н271У	22,93		
н271У	н270У	97,91		
н270У	н269У	195,96		
н269У	н274У	15,77		
н274У	н275У	181,74		
н275У	н276У	152,32		
н276У	н277У	12,56		
н277У	н278У	3,57		
н278У	н279У	16,81		
н279У	н273У	35,50		

3. Сведения о характеристиках уточняемого земельного участка с кадастровым номером 43:11:390302:164 :

№ п/п	Наименование характеристики земельного участка	Значение характеристики
1	2	3
1.	Адрес земельного участка	Российская Федерация, Кировская область, Кильмезский р-н, Малая Кильмезь д, Молодежная ул, уч 7
1.1.	Сведения о местоположении земельного участка (при отсутствии адреса) в структурированном в соответствии с федеральной информационной адресной системой виде	—
1.2.	Дополнительные сведения о местоположении земельного участка	—
2.	Площадь земельного участка ± величина погрешности определения (вычисления) площади ($P \pm \Delta P$), м ²	10 400 ± 36,00
3.	Формула, примененная для вычисления предельной	$3,5 * M_t * \sqrt{P} = 3,5 * 0,10 * \sqrt{(10\ 400,00)} = 36$

	погрешности определения площади земельного участка, с подставленными значениями и итоговые (вычисленные) значения	
4.	Площадь земельного участка согласно сведениям Единого государственного реестра недвижимости (Ркад), м ²	10 000,00
5.	Оценка расхождения Р и Ркад (Р - Ркад), м ²	400
6.	Предельный минимальный и максимальный размеры земельного участка (Рмин и Рмакс), м ²	Рмин = 400 Рмакс = 5 000
7.	Вид (виды) разрешенного использования	личное подсобное хозяйство
7.1.	Дополнительные сведения об использовании земельного участка	—
8.	Кадастровый или иной государственный учетный номер (инвентарный) здания, сооружения, объекта незавершенного строительства, расположенного на земельном участке	43:11:390302:324
9.	Сведения о земельных участках (землях общего пользования, территории общего пользования), посредством которых обеспечивается доступ	Земли общего пользования
10.	Иные сведения	—

4. Пояснения к сведениям об уточняемом земельном участке с кадастровым номером 43:11:390302:164 :

1.	—
----	---

1. Сведения о характерных точках границ уточняемого земельного участка с кадастровым номером 43:11:390302:165 :
Система координат МСК-43, зона 2 Зона № 2

Обозначение характерных точек границ	Координаты, м				Метод определения координат	Формулы, примененные для расчета средней квадратической погрешности определения координат характерных точек границ (Mt), с подставленными в такие формулы значениями и итоговые (вычисленные) значения Mt, м	Описание закрепления точки
	содержатся в Едином государственном реестре недвижимости		определены в результате выполнения комплексных кадастровых работ				
	X	Y	X	Y			
1	2	3	4	5	6	7	8
н279У	—	—	397 368,72	2 280 206,95	Метод спутниковых геодезических измерений (определений)	0,10	—
н278У	—	—	397 373,53	2 280 223,06			
н277У	—	—	397 374,09	2 280 226,59			
н276У	—	—	397 378,34	2 280 238,41			

н275У	—	—	397 441,02	2 280 377,24		
н274У	—	—	397 531,87	2 280 534,64		
н96У	—	—	397 512,32	2 280 548,27		
н95У	—	—	397 423,17	2 280 388,77		
н94У	—	—	397 373,99	2 280 273,77		
н93У	—	—	397 365,71	2 280 255,89		
н92У	—	—	397 355,92	2 280 224,27		
н91У	—	—	397 352,21	2 280 212,57		
н279У	—	—	397 368,72	2 280 206,95		

2. Сведения о частях границ уточняемого земельного участка с кадастровым номером 43:11:390302:165 :

Обозначение части границ		Горизонтальное проложение (S), м	Описание прохождения части границ	Сведения о согласовании местоположения границ (согласовано/спорное)
от т.	до т.			
1	2	3	4	5
н279У	н278У	16,81	—	согласовано
н278У	н277У	3,57		
н277У	н276У	12,56		
н276У	н275У	152,32		
н275У	н274У	181,74		
н274У	н96У	23,83		
н96У	н95У	182,72		
н95У	н94У	125,07		
н94У	н93У	19,70		
н93У	н92У	33,10		
н92У	н91У	12,27		
н91У	н279У	17,44		

3. Сведения о характеристиках уточняемого земельного участка с кадастровым номером 43:11:390302:165 :

№ п/п	Наименование характеристики земельного участка	Значение характеристики
1	2	3
1.	Адрес земельного участка	Почтовый адрес ориентира: обл. Кировская р. Кильмезский д. Малая Кильмезь ул. Молодежная д. 9.
1.1.	Сведения о местоположении земельного участка (при отсутствии адреса) в структурированном в соответствии с федеральной информационной адресной системой виде	—
1.2.	Дополнительные сведения о местоположении земельного участка	—

2.	Площадь земельного участка ± величина погрешности определения (вычисления) площади ($P \pm \Delta P$), м ²	7 671 ± 31,00
3.	Формула, примененная для вычисления предельной погрешности определения площади земельного участка, с подставленными значениями и итоговые (вычисленные) значения	$3,5 * Mt * \sqrt{P} = 3,5 * 0,10 * \sqrt{7\ 671,00} = 31$
4.	Площадь земельного участка согласно сведениям Единого государственного реестра недвижимости (Ркад), м ²	7 500,00
5.	Оценка расхождения Р и Ркад ($P - P_{кад}$), м ²	171
6.	Предельный минимальный и максимальный размеры земельного участка (Рмин и Рмакс), м ²	Рмин = 400 Рмакс = 5 000
7.	Вид (виды) разрешенного использования	личное подсобное хозяйство
7.1.	Дополнительные сведения об использовании земельного участка	—
8.	Кадастровый или иной государственный учетный номер (инвентарный) здания, сооружения, объекта незавершенного строительства, расположенного на земельном участке	43:11:390302:561
9.	Сведения о земельных участках (землях общего пользования, территории общего пользования), посредством которых обеспечивается доступ	Земли общего пользования
10.	Иные сведения	—

4. Пояснения к сведениям об уточняемом земельном участке с кадастровым номером 43:11:390302:165 :

1.	—
----	---

1. Сведения о характерных точках границ уточняемого земельного участка с кадастровым номером 43:11:390302:166 :
Система координат МСК-43, зона 2 Зона № 2

Обозначение характерных точек границ	Координаты, м				Метод определения координат	Формулы, примененные для расчета средней квадратической погрешности определения координат характерных точек границ (Mt), с подставленными в такие формулы значениями и итоговые (вычисленные) значения Mt, м	Описание закрепления точки
	содержатся в Едином государственном реестре недвижимости		определены в результате выполнения комплексных кадастровых работ				
	X	Y	X	Y			
1	2	3	4	5	6	7	8
н91У	—	—	397 352,21	2 280 212,57	Метод спутниковых геодезических измерений (определений)	0,10	—
н92У	—	—	397 355,92	2 280 224,27			

н93У	—	—	397 365,71	2 280 255,89		
н94У	—	—	397 373,99	2 280 273,77		
н95У	—	—	397 423,17	2 280 388,77		
н96У	—	—	397 512,32	2 280 548,27		
н97У	—	—	397 491,99	2 280 562,46		
н98У	—	—	397 411,52	2 280 408,93		
н99У	—	—	397 356,71	2 280 278,24		
н100У	—	—	397 350,15	2 280 261,02		
н101У	—	—	397 334,35	2 280 218,06		
н91У	—	—	397 352,21	2 280 212,57		

2. Сведения о частях границ уточняемого земельного участка с кадастровым номером 43:11:390302:166 :

Обозначение части границ		Горизонтальное проложение (S), м	Описание прохождения части границ	Сведения о согласовании местоположения границ (согласовано/спорное)
от т.	до т.			
1	2	3	4	5
н91У	н92У	12,27	—	согласовано
н92У	н93У	33,10		
н93У	н94У	19,70		
н94У	н95У	125,07		
н95У	н96У	182,72		
н96У	н97У	24,79		
н97У	н98У	173,34		
н98У	н99У	141,72		
н99У	н100У	18,43		
н100У	н101У	45,77		
н101У	н91У	18,68		

3. Сведения о характеристиках уточняемого земельного участка с кадастровым номером 43:11:390302:166 :

№ п/п	Наименование характеристики земельного участка	Значение характеристики
1	2	3
1.	Адрес земельного участка	Почтовый адрес ориентира: Кировская обл, р-н Кильмезский, д Малая Кильмезь, ул Молодежная, дом 9.
1.1.	Сведения о местоположении земельного участка (при отсутствии адреса) в структурированном в соответствии с федеральной информационной адресной системой виде	—
1.2.	Дополнительные сведения о местоположении земельного участка	—

2.	Площадь земельного участка ± величина погрешности определения (вычисления) площади ($P \pm \Delta P$), м ²	7 500 ± 30,00
3.	Формула, примененная для вычисления предельной погрешности определения площади земельного участка, с подставленными значениями и итоговые (вычисленные) значения	$3,5 * Mt * \sqrt{P} = 3,5 * 0,10 * \sqrt{7 500,00} = 30$
4.	Площадь земельного участка согласно сведениям Единого государственного реестра недвижимости (Ркад), м ²	7 500,00
5.	Оценка расхождения Р и Ркад ($P - P_{кад}$), м ²	0
6.	Предельный минимальный и максимальный размеры земельного участка (Рмин и Рмакс), м ²	Рмин = 400 Рмакс = 5 000
7.	Вид (виды) разрешенного использования	личное подсобное хозяйство
7.1.	Дополнительные сведения об использовании земельного участка	—
8.	Кадастровый или иной государственный учетный номер (инвентарный) здания, сооружения, объекта незавершенного строительства, расположенного на земельном участке	43:11:390302:561
9.	Сведения о земельных участках (землях общего пользования, территории общего пользования), посредством которых обеспечивается доступ	Земли общего пользования
10.	Иные сведения	—

4. Пояснения к сведениям об уточняемом земельном участке с кадастровым номером 43:11:390302:166 :

1.	—
----	---

1. Сведения о характерных точках границ уточняемого земельного участка с кадастровым номером 43:11:390302:167 :
Система координат МСК-43, зона 2 Зона № 2

Обозначение характерных точек границ	Координаты, м				Метод определения координат	Формулы, примененные для расчета средней квадратической погрешности определения координат характерных точек границ (Mt), с подставленными в такие формулы значениями и итоговые (вычисленные) значения Mt, м	Описание закрепления точки
	содержатся в Едином государственном реестре недвижимости		определены в результате выполнения комплексных кадастровых работ				
	X	Y	X	Y			
1	2	3	4	5	6	7	8
n101У	—	—	397 334,35	2 280 218,06	Метод спутниковых геодезических	0,10	—

н100У	—	—	397 350,15	2 280 261,02	измерений (определений)		
н99У	—	—	397 356,71	2 280 278,24			
н98У	—	—	397 411,52	2 280 408,93			
н97У	—	—	397 491,99	2 280 562,46			
н280У	—	—	397 477,81	2 280 572,36			
н281У	—	—	397 395,24	2 280 412,07			
н282У	—	—	397 343,99	2 280 291,36			
н283У	—	—	397 334,54	2 280 268,79			
н284У	—	—	397 328,07	2 280 254,56			
н285У	—	—	397 316,88	2 280 224,05			
н101У	—	—	397 334,35	2 280 218,06			

2. Сведения о частях границ уточняемого земельного участка с кадастровым номером 43:11:390302:167 :

Обозначение части границ		Горизонтальное проложение (S), м	Описание прохождения части границ	Сведения о согласовании местоположения границ (согласовано/спорное)
от т.	до т.			
1	2	3	4	5
н101У	н100У	45,77	—	согласовано
н100У	н99У	18,43		
н99У	н98У	141,72		
н98У	н97У	173,34		
н97У	н280У	17,29		
н280У	н281У	180,31		
н281У	н282У	131,14		
н282У	н283У	24,47		
н283У	н284У	15,63		
н284У	н285У	32,50		
н285У	н101У	18,47		

3. Сведения о характеристиках уточняемого земельного участка с кадастровым номером 43:11:390302:167 :

№ п/п	Наименование характеристики земельного участка	Значение характеристики
1	2	3
1.	Адрес земельного участка	Российская Федерация, Кировская область, Кильмезский р-н, Малая Кильмезь д, Молодежная ул, уч 11/1
1.1.	Сведения о местоположении земельного участка (при отсутствии адреса) в структурированном в соответствии с федеральной информационной адресной системой виде	—
1.2.	Дополнительные сведения о местоположении земельного	—

	участка	
2.	Площадь земельного участка ± величина погрешности определения (вычисления) площади ($P \pm \Delta P$), м ²	6 400 ± 28,00
3.	Формула, примененная для вычисления предельной погрешности определения площади земельного участка, с подставленными значениями и итоговые (вычисленные) значения	$3,5 * M_t * \sqrt{P} = 3,5 * 0,10 * \sqrt{6\,400,00} = 28$
4.	Площадь земельного участка согласно сведениям Единого государственного реестра недвижимости (Ркад), м ²	8 100,00
5.	Оценка расхождения Р и Ркад (Р - Ркад), м ²	1 700
6.	Предельный минимальный и максимальный размеры земельного участка (Рмин и Рмакс), м ²	Рмин = 400 Рмакс = 5 000
7.	Вид (виды) разрешенного использования	личное подсобное хозяйство
7.1.	Дополнительные сведения об использовании земельного участка	—
8.	Кадастровый или иной государственный учетный номер (инвентарный) здания, сооружения, объекта незавершенного строительства, расположенного на земельном участке	43:11:390302:553 - многоквартирный дом
9.	Сведения о земельных участках (землях общего пользования, территории общего пользования), посредством которых обеспечивается доступ	Земли общего пользования
10.	Иные сведения	—

4. Пояснения к сведениям об уточняемом земельном участке с кадастровым номером 43:11:390302:167 :

1.	—
----	---

1. Сведения о характерных точках границ уточняемого земельного участка с кадастровым номером 43:11:390302:168 :

Система координат МСК-43, зона 2 Зона № 2

Обозначение характерных точек границ	Координаты, м				Метод определения координат	Формулы, примененные для расчета средней квадратической погрешности определения координат характерных точек границ (Mt), с подставленными в такие формулы значениями и итоговые (вычисленные) значения Mt, м	Описание закрепления точки
	содержатся в Едином государственном реестре недвижимости		определены в результате выполнения комплексных кадастровых работ				
	X	Y	X	Y			
1	2	3	4	5	6	7	8
n285У	—	—	397 316,88	2 280 224,05	Метод спутниковых геодезических	0,10	—

н284У	—	—	397 328,07	2 280 254,56	измерений (определений)		
н283У	—	—	397 334,54	2 280 268,79			
н282У	—	—	397 343,99	2 280 291,36			
н281У	—	—	397 395,24	2 280 412,07			
н280У	—	—	397 477,81	2 280 572,36			
н286У	—	—	397 463,98	2 280 582,01			
н287У	—	—	397 372,64	2 280 407,35			
н288У	—	—	397 301,00	2 280 229,78			
н285У	—	—	397 316,88	2 280 224,05			

2. Сведения о частях границ уточняемого земельного участка с кадастровым номером 43:11:390302:168 **:**

Обозначение части границ		Горизонтальное проложение (S), м	Описание прохождения части границ	Сведения о согласовании местоположения границ (согласовано/спорное)
от т.	до т.			
1	2	3	4	5
н285У	н284У	32,50	—	согласовано
н284У	н283У	15,63		
н283У	н282У	24,47		
н282У	н281У	131,14		
н281У	н280У	180,31		
н280У	н286У	16,86		
н286У	н287У	197,10		
н287У	н288У	191,48		
н288У	н285У	16,88		

3. Сведения о характеристиках уточняемого земельного участка с кадастровым номером 43:11:390302:168 **:**

№ п/п	Наименование характеристики земельного участка	Значение характеристики
1	2	3
1.	Адрес земельного участка	обл. Кировская р. Кильмезский д. Малая Кильмезь
1.1.	Сведения о местоположении земельного участка (при отсутствии адреса) в структурированном в соответствии с федеральной информационной адресной системой виде	—
1.2.	Дополнительные сведения о местоположении земельного участка	—
2.	Площадь земельного участка ± величина погрешности определения (вычисления) площади ($P \pm \Delta P$), м ²	6 700 ± 29,00
3.	Формула, примененная для вычисления предельной погрешности определения площади земельного участка, с	$3,5 * M_t * \sqrt{P} = 3,5 * 0,10 * \sqrt{(6\ 700,00)} = 29$

	подставленными значениями и итоговые (вычисленные) значения	
4.	Площадь земельного участка согласно сведениям Единого государственного реестра недвижимости (Ркад), м ²	8 100,00
5.	Оценка расхождения Р и Ркад (Р - Ркад), м ²	1 400
6.	Предельный минимальный и максимальный размеры земельного участка (Рмин и Рмакс), м ²	Рмин = 400 Рмакс = 5 000
7.	Вид (виды) разрешенного использования	личное подсобное хозяйство
7.1.	Дополнительные сведения об использовании земельного участка	—
8.	Кадастровый или иной государственный учетный номер (инвентарный) здания, сооружения, объекта незавершенного строительства, расположенного на земельном участке	43:11:390302:553 - многоквартирный дом
9.	Сведения о земельных участках (землях общего пользования, территории общего пользования), посредством которых обеспечивается доступ	Земли общего пользования
10.	Иные сведения	—

4. Пояснения к сведениям об уточняемом земельном участке с кадастровым номером 43:11:390302:168 :

1. —

1. Сведения о характерных точках границ уточняемого земельного участка с кадастровым номером 43:11:390302:169 :
Система координат МСК-43, зона 2 Зона № 2

Обозначение характерных точек границ	Координаты, м				Метод определения координат	Формулы, примененные для расчета средней квадратической погрешности определения координат характерных точек границ (Mt), с подставленными в такие формулы значениями и итоговые (вычисленные) значения Mt, м	Описание закрепления точки
	содержатся в Едином государственном реестре недвижимости		определены в результате выполнения комплексных кадастровых работ				
	X	Y	X	Y			
1	2	3	4	5	6	7	8
н288У	—	—	397 301,00	2 280 229,78	Метод спутниковых геодезических измерений (определений)	0,10	—
н287У	—	—	397 372,64	2 280 407,35			
н286У	—	—	397 463,98	2 280 582,01			
154	—	—	397 457,31	2 280 586,66			
н289У	—	—	397 445,89	2 280 580,04			

н29У	—	—	397 332,71	2 280 375,18		
н28У	—	—	397 303,01	2 280 289,50		
н290У	—	—	397 298,77	2 280 277,57		
н291У	—	—	397 289,27	2 280 249,31		
н292У	—	—	397 284,58	2 280 235,70		
н288У	—	—	397 301,00	2 280 229,78		

2. Сведения о частях границ уточняемого земельного участка с кадастровым номером 43:11:390302:169 :

Обозначение части границ		Горизонтальное проложение (S), м	Описание прохождения части границ	Сведения о согласовании местоположения границ (согласовано/спорное)
от т.	до т.			
1	2	3	4	5
н288У	н287У	191,48	—	согласовано
н287У	н286У	197,10		
н286У	154	8,13		
154	н289У	13,20		
н289У	н29У	234,05		
н29У	н28У	90,68		
н28У	н290У	12,66		
н290У	н291У	29,81		
н291У	н292У	14,40		
н292У	н288У	17,45		

3. Сведения о характеристиках уточняемого земельного участка с кадастровым номером 43:11:390302:169 :

№ п/п	Наименование характеристики земельного участка	Значение характеристики
1	2	3
1.	Адрес земельного участка	Почтовый адрес ориентира: Кировская обл, р-н Кильмезский, д Малая Кильмезь, ул Молодежная, дом 13.
1.1.	Сведения о местоположении земельного участка (при отсутствии адреса) в структурированном в соответствии с федеральной информационной адресной системой виде	—
1.2.	Дополнительные сведения о местоположении земельного участка	—
2.	Площадь земельного участка ± величина погрешности определения (вычисления) площади ($P \pm \Delta P$), м ²	7 500 ± 30,00
3.	Формула, примененная для вычисления предельной погрешности определения площади земельного участка, с подставленными значениями и итоговые (вычисленные)	$3,5 * M_t * \sqrt{P} = 3,5 * 0,10 * \sqrt{(7\ 500,00)} = 30$

	значения	
4.	Площадь земельного участка согласно сведениям Единого государственного реестра недвижимости (Ркад), м ²	7 500,00
5.	Оценка расхождения Р и Ркад (Р - Ркад), м ²	0
6.	Предельный минимальный и максимальный размеры земельного участка (Рмин и Рмакс), м ²	Рмин = 400 Рмакс = 5 000
7.	Вид (виды) разрешенного использования	для ведения личного подсобного хозяйства
7.1.	Дополнительные сведения об использовании земельного участка	—
8.	Кадастровый или иной государственный учетный номер (инвентарный) здания, сооружения, объекта незавершенного строительства, расположенного на земельном участке	43:11:390302:304
9.	Сведения о земельных участках (землях общего пользования, территории общего пользования), посредством которых обеспечивается доступ	Земли общего пользования
10.	Иные сведения	сдан в аренду. Обременение возникает на основании: Договор аренды (субаренды) № - Иные обременения и ограничения. Обременение возникает на основании: Иной документ № ----

4. Пояснения к сведениям об уточняемом земельном участке с кадастровым номером 43:11:390302:169 :

1.	—
----	---

1. Сведения о характерных точках границ уточняемого земельного участка с кадастровым номером 43:11:390302:170 :
Система координат МСК-43, зона 2 Зона № 2

Обоз- начение харак- терных точек границ	Координаты, м				Метод определения координат	Формулы, примененные для расчета средней квадратической погрешности определения координат характерных точек границ (Mt), с подставленными в такие формулы значениями и итоговые (вычисленные) значения Mt, м	Описание закрепления точки
	содержатся в Едином государственном реестре недвижимости		определены в результате выполнения комплексных кадастровых работ				
	X	Y	X	Y			
1	2	3	4	5	6	7	8
н292У	—	—	397 284,58	2 280 235,70	Метод спутниковых геодезических измерений (определений)	0,10	—
н291У	—	—	397 289,27	2 280 249,31			
н290У	—	—	397 298,77	2 280 277,57			
н28У	—	—	397 303,01	2 280 289,50			

н31У	—	—	397 288,19	2 280 294,81		
н293У	—	—	397 282,46	2 280 279,21		
н294У	—	—	397 270,18	2 280 272,77		
н295У	—	—	397 262,37	2 280 254,82		
н296У	—	—	397 258,27	2 280 243,24		
н297У	—	—	397 267,78	2 280 239,58		
н298У	—	—	397 268,46	2 280 241,13		
н292У	—	—	397 284,58	2 280 235,70		

2. Сведения о частях границ уточняемого земельного участка с кадастровым номером 43:11:390302:170 :

Обозначение части границ		Горизонтальное проложение (S), м	Описание прохождения части границ	Сведения о согласовании местоположения границ (согласовано/спорное)
от т.	до т.			
1	2	3	4	5
н292У	н291У	14,40	—	согласовано
н291У	н290У	29,81		
н290У	н28У	12,66		
н28У	н31У	15,74		
н31У	н293У	16,62		
н293У	н294У	13,87		
н294У	н295У	19,58		
н295У	н296У	12,28		
н296У	н297У	10,19		
н297У	н298У	1,69		
н298У	н292У	17,01		

3. Сведения о характеристиках уточняемого земельного участка с кадастровым номером 43:11:390302:170 :

№ п/п	Наименование характеристики земельного участка	Значение характеристики
1	2	3
1.	Адрес земельного участка	Почтовый адрес ориентира: Кировская обл, р-н Кильмезский, д Малая Кильмезь, ул Молодежная, дом 13.
1.1.	Сведения о местоположении земельного участка (при отсутствии адреса) в структурированном в соответствии с федеральной информационной адресной системой виде	—
1.2.	Дополнительные сведения о местоположении земельного участка	—
2.	Площадь земельного участка ± величина погрешности определения (вычисления) площади ($P \pm \Delta P$), м ²	1 300 ± 13,00

3.	Формула, примененная для вычисления предельной погрешности определения площади земельного участка, с подставленными значениями и итоговые (вычисленные) значения	$3,5 * M_t * \sqrt{P} = 3,5 * 0,10 * \sqrt{(1\ 300,00)} = 13$
4.	Площадь земельного участка согласно сведениям Единого государственного реестра недвижимости (Ркад), м ²	1 300,00
5.	Оценка расхождения Р и Ркад (Р - Ркад), м ²	0
6.	Предельный минимальный и максимальный размеры земельного участка (Рмин и Рмакс), м ²	Рмин = 400 Рмакс = 5 000
7.	Вид (виды) разрешенного использования	личное подсобное хозяйство
7.1.	Дополнительные сведения об использовании земельного участка	—
8.	Кадастровый или иной государственный учетный номер (инвентарный) здания, сооружения, объекта незавершенного строительства, расположенного на земельном участке	43:11:390302:304
9.	Сведения о земельных участках (землях общего пользования, территории общего пользования), посредством которых обеспечивается доступ	Земли общего пользования
10.	Иные сведения	сдан в аренду. Обременение возникает на основании: договор аренды № - Иные обременения и ограничения. Обременение возникает на основании: Иной документ № ----

4. Пояснения к сведениям об уточняемом земельном участке с кадастровым номером 43:11:390302:170 :

1.	—
----	---

1. Сведения о характерных точках границ уточняемого земельного участка с кадастровым номером 43:11:390302:171 :
Система координат МСК-43, зона 2 Зона № 2

Обозначение характерных точек границ	Координаты, м				Метод определения координат	Формулы, примененные для расчета средней квадратической погрешности определения координат характерных точек границ (Mt), с подставленными в такие формулы значениями и итоговые (вычисленные) значения Mt, м	Описание закрепления точки
	содержатся в Едином государственном реестре недвижимости		определены в результате выполнения комплексных кадастровых работ				
	X	Y	X	Y			
1	2	3	4	5	6	7	8
n28У	—	—	397 303,01	2 280 289,50	Метод спутниковых геодезических измерений (определений)	0,10	—
n29У	—	—	397 332,71	2 280 375,18			

н30У	—	—	397 320,54	2 280 379,55			
н31У	—	—	397 288,19	2 280 294,81			
н28У	—	—	397 303,01	2 280 289,50			

2. Сведения о частях границ уточняемого земельного участка с кадастровым номером 43:11:390302:171 :

Обозначение части границ		Горизонтальное проложение (S), м	Описание прохождения части границ	Сведения о согласовании местоположения границ (согласовано/спорное)
от т.	до т.			
1	2	3	4	5
н28У	н29У	90,68	—	согласовано
н29У	н30У	12,93		
н30У	н31У	90,70		
н31У	н28У	15,74		

3. Сведения о характеристиках уточняемого земельного участка с кадастровым номером 43:11:390302:171 :

№ п/п	Наименование характеристики земельного участка	Значение характеристики
1	2	3
1.	Адрес земельного участка	обл. Кировская р. Кильмезский д. Малая Кильмезь
1.1.	Сведения о местоположении земельного участка (при отсутствии адреса) в структурированном в соответствии с федеральной информационной адресной системой виде	—
1.2.	Дополнительные сведения о местоположении земельного участка	—
2.	Площадь земельного участка ± величина погрешности определения (вычисления) площади ($P \pm \Delta P$), м ²	1 300 ± 13,00
3.	Формула, примененная для вычисления предельной погрешности определения площади земельного участка, с подставленными значениями и итоговые (вычисленные) значения	$3,5 * M_t * \sqrt{P} = 3,5 * 0,10 * \sqrt{1\ 300,00} = 13$
4.	Площадь земельного участка согласно сведениям Единого государственного реестра недвижимости (Ркад), м ²	1 300,00
5.	Оценка расхождения Р и Ркад ($P - P_{кад}$), м ²	0
6.	Предельный минимальный и максимальный размеры земельного участка (Рмин и Рмакс), м ²	Рмин = 400 Рмакс = 5 000
7.	Вид (виды) разрешенного использования	личное подсобное хозяйство
7.1.	Дополнительные сведения об использовании земельного участка	—
8.	Кадастровый или иной государственный учетный номер	—

	(инвентарный) здания, сооружения, объекта незавершенного строительства, расположенного на земельном участке	
9.	Сведения о земельных участках (землях общего пользования, территории общего пользования), посредством которых обеспечивается доступ	Земли общего пользования
10.	Иные сведения	—

4. Пояснения к сведениям об уточняемом земельном участке с кадастровым номером 43:11:390302:171 :

1.	—
----	---

**1. Сведения о характерных точках границ уточняемого земельного участка с кадастровым номером 43:11:390302:172 :
Система координат МСК-43, зона 2 Зона № 2**

Обозначение характерных точек границ	Координаты, м				Метод определения координат	Формулы, примененные для расчета средней квадратической погрешности определения координат характерных точек границ (Mt), с подставленными в такие формулы значениями и итоговые (вычисленные) значения Mt, м	Описание закрепления точки
	содержатся в Едином государственном реестре недвижимости		определены в результате выполнения комплексных кадастровых работ				
	X	Y	X	Y			
1	2	3	4	5	6	7	8
н46У	—	—	397 242,43	2 280 242,40	Метод спутниковых геодезических измерений (определений)	0,10	—
н47У	—	—	397 247,65	2 280 258,73			
н48У	—	—	397 285,30	2 280 295,87			
н49У	—	—	397 299,23	2 280 332,81			
н50У	—	—	397 292,61	2 280 338,21			
н51У	—	—	397 260,42	2 280 304,96			
н52У	—	—	397 249,61	2 280 294,60			
н53У	—	—	397 239,08	2 280 284,76			
н54У	—	—	397 230,54	2 280 268,52			
55	—	—	397 224,64	2 280 248,93			
н46У	—	—	397 242,43	2 280 242,40	Метод спутниковых геодезических измерений (определений)		

2. Сведения о частях границ уточняемого земельного участка с кадастровым номером 43:11:390302:172 :

Обозначение части границ	Горизонтальное	Описание прохождения части границ	Сведения о согласовании местоположения границ
--------------------------	----------------	-----------------------------------	---

от т.	до т.	проложение (S), м		(согласовано/спорное)
1	2	3	4	5
н46У	н47У	17,14	—	согласовано
н47У	н48У	52,89		
н48У	н49У	39,48		
н49У	н50У	8,54		
н50У	н51У	46,28		
н51У	н52У	14,97		
н52У	н53У	14,41		
н53У	н54У	18,35		
н54У	55	20,46		
55	н46У	18,95		

3. Сведения о характеристиках уточняемого земельного участка с кадастровым номером 43:11:390302:172 :

№ п/п	Наименование характеристики земельного участка	Значение характеристики
1	2	3
1.	Адрес земельного участка	Кировская область, р-н Кильмезский, д Малая Кильмезь
1.1.	Сведения о местоположении земельного участка (при отсутствии адреса) в структурированном в соответствии с федеральной информационной адресной системой виде	—
1.2.	Дополнительные сведения о местоположении земельного участка	—
2.	Площадь земельного участка ± величина погрешности определения (вычисления) площади ($P \pm \Delta P$), м ²	2 255 ± 17,00
3.	Формула, примененная для вычисления предельной погрешности определения площади земельного участка, с подставленными значениями и итоговые (вычисленные) значения	$3,5 * M_t * \sqrt{P} = 3,5 * 0,10 * \sqrt{(2\ 255,00)} = 17$
4.	Площадь земельного участка согласно сведениям Единого государственного реестра недвижимости (Ркад), м ²	2 500,00
5.	Оценка расхождения Р и Ркад ($P - P_{кад}$), м ²	245
6.	Предельный минимальный и максимальный размеры земельного участка (Рмин и Рмакс), м ²	Рмин = 400 Рмакс = 5 000
7.	Вид (виды) разрешенного использования	личное подсобное хозяйство
7.1.	Дополнительные сведения об использовании земельного участка	—
8.	Кадастровый или иной государственный учетный номер	—

	(инвентарный) здания, сооружения, объекта незавершенного строительства, расположенного на земельном участке	
9.	Сведения о земельных участках (землях общего пользования, территории общего пользования), посредством которых обеспечивается доступ	Земли общего пользования
10.	Иные сведения	—

4. Пояснения к сведениям об уточняемом земельном участке с кадастровым номером 43:11:390302:172 :

1. Сведения о характерных точках границ уточняемого земельного участка с кадастровым номером 43:11:390302:180 :
 Система координат МСК-43, зона 2 Зона № 2

Обозначение характерных точек границ	Координаты, м				Метод определения координат	Формулы, примененные для расчета средней квадратической погрешности определения координат характерных точек границ (Mt), с подставленными в такие формулы значениями и итоговые (вычисленные) значения Mt, м	Описание закрепления точки
	содержатся в Едином государственном реестре недвижимости		определены в результате выполнения комплексных кадастровых работ				
	X	Y	X	Y			
1	2	3	4	5	6	7	8
н299У	—	—	397 041,29	2 280 325,58	Метод спутниковых геодезических измерений (определений)	0,10	—
н300У	—	—	397 063,89	2 280 310,24			
н301У	—	—	397 109,92	2 280 355,78			
н302У	—	—	397 091,33	2 280 374,72			
н303У	—	—	397 077,29	2 280 360,99			
н299У	—	—	397 041,29	2 280 325,58			

2. Сведения о частях границ уточняемого земельного участка с кадастровым номером 43:11:390302:180 :

Обозначение части границ		Горизонтальное проложение (S), м	Описание прохождения части границ	Сведения о согласовании местоположения границ (согласовано/спорное)
от т.	до т.			
1	2	3	4	5
н299У	н300У	27,31	—	согласовано
н300У	н301У	64,75		
н301У	н302У	26,54		
н302У	н303У	19,64		

н303У	н299У	50,50	
-------	-------	-------	--

3. Сведения о характеристиках уточняемого земельного участка с кадастровым номером 43:11:390302:180 :

№ п/п	Наименование характеристики земельного участка	Значение характеристики
1	2	3
1.	Адрес земельного участка	Кировская обл, р-н Кильмезский, д Малая Кильмезь, ул Молодежная, д 17
1.1.	Сведения о местоположении земельного участка (при отсутствии адреса) в структурированном в соответствии с федеральной информационной адресной системой виде	—
1.2.	Дополнительные сведения о местоположении земельного участка	—
2.	Площадь земельного участка ± величина погрешности определения (вычисления) площади ($P \pm \Delta P$), м ²	1 800 ± 15,00
3.	Формула, примененная для вычисления предельной погрешности определения площади земельного участка, с подставленными значениями и итоговые (вычисленные) значения	$3,5 * M_t * \sqrt{P} = 3,5 * 0,10 * \sqrt{1\ 800,00} = 15$
4.	Площадь земельного участка согласно сведениям Единого государственного реестра недвижимости (Ркад), м ²	1 800,00
5.	Оценка расхождения P и Ркад (P - Ркад), м ²	0
6.	Предельный минимальный и максимальный размеры земельного участка (Рмин и Рмакс), м ²	Рмин = 400 Рмакс = 5 000
7.	Вид (виды) разрешенного использования	индивидуальное жилищное строительство
7.1.	Дополнительные сведения об использовании земельного участка	—
8.	Кадастровый или иной государственный учетный номер (инвентарный) здания, сооружения, объекта незавершенного строительства, расположенного на земельном участке	—
9.	Сведения о земельных участках (землях общего пользования, территории общего пользования), посредством которых обеспечивается доступ	Земли общего пользования
10.	Иные сведения	сдан в аренду. Обременение возникает на основании: Договор аренды № 32 Аренда. Обременение возникает на основании: Иной документ № ----

4. Пояснения к сведениям об уточняемом земельном участке с кадастровым номером 43:11:390302:180 :

1.	—
----	---

1. Сведения о характерных точках границ уточняемого земельного участка с кадастровым номером 43:11:390302:183 :

Система координат МСК-43, зона 2 Зона № 2

Обозначение характерных точек границ	Координаты, м				Метод определения координат	Формулы, примененные для расчета средней квадратической погрешности определения координат характерных точек границ (Mt), с подставленными в такие формулы значениями и итоговые (вычисленные) значения Mt, м	Описание закрепления точки
	содержатся в Едином государственном реестре недвижимости		определены в результате выполнения комплексных кадастровых работ				
	X	Y	X	Y			
1	2	3	4	5	6	7	8
н299У	—	—	397 041,29	2 280 325,58	Метод спутниковых геодезических измерений (определений)	0,10	—
н303У	—	—	397 077,29	2 280 360,99			
н304У	—	—	397 055,02	2 280 382,02			
н305У	—	—	397 020,97	2 280 347,98			
н299У	—	—	397 041,29	2 280 325,58			

2. Сведения о частях границ уточняемого земельного участка с кадастровым номером 43:11:390302:183 :

Обозначение части границ		Горизонтальное проложение (S), м	Описание прохождения части границ	Сведения о согласовании местоположения границ (согласовано/спорное)
от т.	до т.			
1	2	3	4	5
н299У	н303У	50,50	—	согласовано
н303У	н304У	30,63		
н304У	н305У	48,15		
н305У	н299У	30,24		

3. Сведения о характеристиках уточняемого земельного участка с кадастровым номером 43:11:390302:183 :

№ п/п	Наименование характеристики земельного участка	Значение характеристики
1	2	3
1.	Адрес земельного участка	обл. Кировская р. Кильмезский д. Малая Кильмезь
1.1.	Сведения о местоположении земельного участка (при отсутствии адреса) в структурированном в соответствии с федеральной информационной адресной системой виде	—
1.2.	Дополнительные сведения о местоположении земельного участка	—
2.	Площадь земельного участка ± величина погрешности определения (вычисления) площади (P ± ΔP), м²	1 500 ± 14,00
3.	Формула, примененная для вычисления предельной	$3,5 * Mt * \sqrt{P} = 3,5 * 0,10 * \sqrt{1\ 500,00} = 14$

	погрешности определения площади земельного участка, с подставленными значениями и итоговые (вычисленные) значения	
4.	Площадь земельного участка согласно сведениям Единого государственного реестра недвижимости (Ркад), м ²	3 000,00
5.	Оценка расхождения Р и Ркад (Р - Ркад), м ²	1 500
6.	Предельный минимальный и максимальный размеры земельного участка (Рмин и Рмакс), м ²	Рмин = 400 Рмакс = 5 000
7.	Вид (виды) разрешенного использования	личное подсобное хозяйство
7.1.	Дополнительные сведения об использовании земельного участка	—
8.	Кадастровый или иной государственный учетный номер (инвентарный) здания, сооружения, объекта незавершенного строительства, расположенного на земельном участке	43:11:390302:317
9.	Сведения о земельных участках (землях общего пользования, территории общего пользования), посредством которых обеспечивается доступ	Земли общего пользования
10.	Иные сведения	Аренда (в том числе, субаренда). Обременение возникает на основании: Договор аренды земельного участка № 58

4. Пояснения к сведениям об уточняемом земельном участке с кадастровым номером 43:11:390302:183 :

1.	—
----	---

1. Сведения о характерных точках границ уточняемого земельного участка с кадастровым номером 43:11:390302:220 :
Система координат МСК-43, зона 2 Зона № 2

Обозначение характерных точек границ	Координаты, м				Метод определения координат	Формулы, примененные для расчета средней квадратической погрешности определения координат характерных точек границ (Mt), с подставленными в такие формулы значениями и итоговые (вычисленные) значения Mt, м	Описание закрепления точки
	содержатся в Едином государственном реестре недвижимости		определены в результате выполнения комплексных кадастровых работ				
	X	Y	X	Y			
1	2	3	4	5	6	7	8
н306У	—	—	397 482,59	2 280 131,86	Метод спутниковых геодезических измерений (определений)	0,10	—
н307У	—	—	397 446,99	2 280 053,30			
н308У	—	—	397 449,28	2 280 052,01			
н309У	—	—	397 443,01	2 280 037,25			

н310У	—	—	397 480,50	2 280 018,49		
н224У	—	—	397 533,86	2 279 997,23		
н311У	—	—	397 576,15	2 280 089,02		
н306У	—	—	397 482,59	2 280 131,86		

2. Сведения о частях границ уточняемого земельного участка с кадастровым номером 43:11:390302:220 :

Обозначение части границ		Горизонтальное проложение (S), м	Описание прохождения части границ	Сведения о согласовании местоположения границ (согласовано/спорное)
от т.	до т.			
1	2	3	4	5
н306У	н307У	86,25	—	согласовано
н307У	н308У	2,63		
н308У	н309У	16,04		
н309У	н310У	41,92		
н310У	н224У	57,44		
н224У	н311У	101,06		
н311У	н306У	102,90		

3. Сведения о характеристиках уточняемого земельного участка с кадастровым номером 43:11:390302:220 :

№ п/п	Наименование характеристики земельного участка	Значение характеристики
1	2	3
1.	Адрес земельного участка	—
1.1.	Сведения о местоположении земельного участка (при отсутствии адреса) в структурированном в соответствии с федеральной информационной адресной системой виде	
1.2.	Дополнительные сведения о местоположении земельного участка	Кировская обл, р-н Кильмезский, д Малая Кильмезь
2.	Площадь земельного участка ± величина погрешности определения (вычисления) площади (P ± ΔP), м ²	10 500 ± 36,00
3.	Формула, примененная для вычисления предельной погрешности определения площади земельного участка, с подставленными значениями и итоговые (вычисленные) значения	$3,5 * M_t * \sqrt{P} = 3,5 * 0,10 * \sqrt{(10\ 500,00)} = 36$
4.	Площадь земельного участка согласно сведениям Единого государственного реестра недвижимости (Pкад), м ²	10 000,00
5.	Оценка расхождения P и Pкад (P - Pкад), м ²	500
6.	Предельный минимальный и максимальный размеры земельного участка (Pмин и Pмакс), м ²	Pмин = 1 000 Pмакс = 30 000

7.	Вид (виды) разрешенного использования	для размещения общественно-деловой застройки (средняя школа)
7.1.	Дополнительные сведения об использовании земельного участка	—
8.	Кадастровый или иной государственный учетный номер (инвентарный) здания, сооружения, объекта незавершенного строительства, расположенного на земельном участке	43:11:390302:290
9.	Сведения о земельных участках (землях общего пользования, территории общего пользования), посредством которых обеспечивается доступ	Земли общего пользования
10.	Иные сведения	—

4. Пояснения к сведениям об уточняемом земельном участке с кадастровым номером 43:11:390302:220 :

1. —

1. Сведения о характерных точках границ уточняемого земельного участка с кадастровым номером 43:11:390302:221 :
Система координат МСК-43, зона 2 Зона № 2

Обозначение характерных точек границ	Координаты, м				Метод определения координат	Формулы, примененные для расчета средней квадратической погрешности определения координат характерных точек границ (Mt), с подставленными в такие формулы значениями и итоговые (вычисленные) значения Mt, м	Описание закрепления точки
	содержатся в Едином государственном реестре недвижимости		определены в результате выполнения комплексных кадастровых работ				
	X	Y	X	Y			
1	2	3	4	5	6	7	8
н312У	—	—	397 334,31	2 279 996,30	Метод спутниковых геодезических измерений (определений)	0,10	—
н313У	—	—	397 357,69	2 279 988,55			
н314У	—	—	397 358,78	2 279 991,29			
н315У	—	—	397 363,80	2 279 989,65			
н316У	—	—	397 370,26	2 280 006,60			
н317У	—	—	397 377,82	2 280 017,78			
н318У	—	—	397 381,64	2 280 015,44			
н319У	—	—	397 428,46	2 280 061,94			
н320У	—	—	397 409,37	2 280 073,59			
н321У	—	—	397 358,82	2 280 024,22			
н322У	—	—	397 343,69	2 280 010,97			
н323У	—	—	397 341,21	2 280 007,73			

н312У	—	—	397 334,31	2 279 996,30		
-------	---	---	------------	--------------	--	--

2. Сведения о частях границ уточняемого земельного участка с кадастровым номером 43:11:390302:221 :

Обозначение части границ		Горизонтальное проложение (S), м	Описание прохождения части границ	Сведения о согласовании местоположения границ (согласовано/спорное)
от т.	до т.			
1	2	3	4	5
н312У	н313У	24,63	—	согласовано
н313У	н314У	2,95		
н314У	н315У	5,28		
н315У	н316У	18,14		
н316У	н317У	13,50		
н317У	н318У	4,48		
н318У	н319У	65,99		
н319У	н320У	22,36		
н320У	н321У	70,66		
н321У	н322У	20,11		
н322У	н323У	4,08		
н323У	н312У	13,35		

3. Сведения о характеристиках уточняемого земельного участка с кадастровым номером 43:11:390302:221 :

№ п/п	Наименование характеристики земельного участка	Значение характеристики
1	2	3
1.	Адрес земельного участка	Российская Федерация, Кировская область, Кильмезский р-н, Малая Кильмезь д, Зеленая ул, уч 3
1.1.	Сведения о местоположении земельного участка (при отсутствии адреса) в структурированном в соответствии с федеральной информационной адресной системой виде	—
1.2.	Дополнительные сведения о местоположении земельного участка	—
2.	Площадь земельного участка ± величина погрешности определения (вычисления) площади ($P \pm \Delta P$), м ²	2 350 ± 17,00
3.	Формула, примененная для вычисления предельной погрешности определения площади земельного участка, с подставленными значениями и итоговые (вычисленные) значения	$3,5 * M_t * \sqrt{P} = 3,5 * 0,10 * \sqrt{2\ 350,00} = 17$
4.	Площадь земельного участка согласно сведениям Единого государственного реестра недвижимости (Ркад), м ²	3 000,00

5.	Оценка расхождения Р и Ркад (Р - Ркад), м ²	650
6.	Предельный минимальный и максимальный размеры земельного участка (Рмин и Рмакс), м ²	Рмин = 400 Рмакс = 5 000
7.	Вид (виды) разрешенного использования	личное подсобное хозяйство
7.1.	Дополнительные сведения об использовании земельного участка	—
8.	Кадастровый или иной государственный учетный номер (инвентарный) здания, сооружения, объекта незавершенного строительства, расположенного на земельном участке	43:11:390302:267
9.	Сведения о земельных участках (землях общего пользования, территории общего пользования), посредством которых обеспечивается доступ	Земли общего пользования
10.	Иные сведения	—

4. Пояснения к сведениям об уточняемом земельном участке с кадастровым номером 43:11:390302:221 :

1.	—
----	---

1. Сведения о характерных точках границ уточняемого земельного участка с кадастровым номером 43:11:390302:222 :
Система координат МСК-43, зона 2 Зона № 2

Обозначение характерных точек границ	Координаты, м				Метод определения координат	Формулы, примененные для расчета средней квадратической погрешности определения координат характерных точек границ (Mt), с подставленными в такие формулы значениями и итоговые (вычисленные) значения Mt, м	Описание закрепления точки
	содержатся в Едином государственном реестре недвижимости		определены в результате выполнения комплексных кадастровых работ				
	X	Y	X	Y			
1	2	3	4	5	6	7	8
н315У	—	—	397 363,80	2 279 989,65	Метод спутниковых геодезических измерений (определений)	0,10	—
н324У	—	—	397 379,62	2 279 983,43			
н325У	—	—	397 392,48	2 279 980,54			
н326У	—	—	397 399,06	2 279 992,56			
н327У	—	—	397 401,14	2 280 005,03			
н328У	—	—	397 427,79	2 280 039,15			
н329У	—	—	397 439,82	2 280 054,57			
н319У	—	—	397 428,46	2 280 061,94			
н318У	—	—	397 381,64	2 280 015,44			

н317У	—	—	397 377,82	2 280 017,78		
н316У	—	—	397 370,26	2 280 006,60		
н315У	—	—	397 363,80	2 279 989,65		

2. Сведения о частях границ уточняемого земельного участка с кадастровым номером 43:11:390302:222 :

Обозначение части границ		Горизонтальное проложение (S), м	Описание прохождения части границ	Сведения о согласовании местоположения границ (согласовано/спорное)
от т.	до т.			
1	2	3	4	5
н315У	н324У	17,00	—	согласовано
н324У	н325У	13,18		
н325У	н326У	13,70		
н326У	н327У	12,64		
н327У	н328У	43,29		
н328У	н329У	19,56		
н329У	н319У	13,54		
н319У	н318У	65,99		
н318У	н317У	4,48		
н317У	н316У	13,50		
н316У	н315У	18,14		

3. Сведения о характеристиках уточняемого земельного участка с кадастровым номером 43:11:390302:222 :

№ п/п	Наименование характеристики земельного участка	Значение характеристики
1	2	3
1.	Адрес земельного участка	Российская Федерация, Кировская область, Кильмезский р-н, Малая Кильмезь д, Зеленая ул, уч 1
1.1.	Сведения о местоположении земельного участка (при отсутствии адреса) в структурированном в соответствии с федеральной информационной адресной системой виде	—
1.2.	Дополнительные сведения о местоположении земельного участка	—
2.	Площадь земельного участка ± величина погрешности определения (вычисления) площади ($P \pm \Delta P$), м ²	2 000 ± 16,00
3.	Формула, примененная для вычисления предельной погрешности определения площади земельного участка, с подставленными значениями и итоговые (вычисленные) значения	$3,5 * M_t * \sqrt{(P)} = 3,5 * 0,10 * \sqrt{(2\ 000,00)} = 16$
4.	Площадь земельного участка согласно сведениям Единого	2 000,00

	государственного реестра недвижимости (Ркад), м ²	
5.	Оценка расхождения Р и Ркад (Р - Ркад), м ²	0
6.	Предельный минимальный и максимальный размеры земельного участка (Рмин и Рмакс), м ²	Рмин = 400 Рмакс = 5 000
7.	Вид (виды) разрешенного использования	личное подсобное хозяйство
7.1.	Дополнительные сведения об использовании земельного участка	—
8.	Кадастровый или иной государственный учетный номер (инвентарный) здания, сооружения, объекта незавершенного строительства, расположенного на земельном участке	43:11:390302:278
9.	Сведения о земельных участках (землях общего пользования, территории общего пользования), посредством которых обеспечивается доступ	Земли общего пользования
10.	Иные сведения	—

4. Пояснения к сведениям об уточняемом земельном участке с кадастровым номером 43:11:390302:222 :

1. —

1. Сведения о характерных точках границ уточняемого земельного участка с кадастровым номером 43:11:390302:223 :
Система координат МСК-43, зона 2 Зона № 2

Обозначение характерных точек границ	Координаты, м				Метод определения координат	Формулы, примененные для расчета средней квадратической погрешности определения координат характерных точек границ (Mt), с подставленными в такие формулы значениями и итоговые (вычисленные) значения Mt, м	Описание закрепления точки
	содержатся в Едином государственном реестре недвижимости		определены в результате выполнения комплексных кадастровых работ				
	X	Y	X	Y			
1	2	3	4	5	6	7	8
н312У	—	—	397 334,31	2 279 996,30	Метод спутниковых геодезических измерений (определений)	0,10	—
н323У	—	—	397 341,21	2 280 007,73			
н322У	—	—	397 343,69	2 280 010,97			
н321У	—	—	397 358,82	2 280 024,22			
н11У	—	—	397 348,73	2 280 031,68			
н10У	—	—	397 324,05	2 280 042,22			
н330У	—	—	397 307,59	2 280 004,88			

н312У	—	—	397 334,31	2 279 996,30		
-------	---	---	------------	--------------	--	--

2. Сведения о частях границ уточняемого земельного участка с кадастровым номером 43:11:390302:223 :

Обозначение части границ		Горизонтальное проложение (S), м	Описание прохождения части границ	Сведения о согласовании местоположения границ (согласовано/спорное)
от т.	до т.			
1	2	3	4	5
н312У	н323У	13,35	—	согласовано
н323У	н322У	4,08		
н322У	н321У	20,11		
н321У	н11У	12,55		
н11У	н10У	26,84		
н10У	н330У	40,81		
н330У	н312У	28,06		

3. Сведения о характеристиках уточняемого земельного участка с кадастровым номером 43:11:390302:223 :

№ п/п	Наименование характеристики земельного участка	Значение характеристики
1	2	3
1.	Адрес земельного участка	Российская Федерация, Кировская область, Кильмезский р-н, Малая Кильмезь д, Зеленая ул, уч 5
1.1.	Сведения о местоположении земельного участка (при отсутствии адреса) в структурированном в соответствии с федеральной информационной адресной системой виде	—
1.2.	Дополнительные сведения о местоположении земельного участка	—
2.	Площадь земельного участка ± величина погрешности определения (вычисления) площади ($P \pm \Delta P$), м ²	1 263 ± 12,00
3.	Формула, примененная для вычисления предельной погрешности определения площади земельного участка, с подставленными значениями и итоговые (вычисленные) значения	$3,5 * M_t * \sqrt{P} = 3,5 * 0,10 * \sqrt{1\ 263,00} = 12$
4.	Площадь земельного участка согласно сведениям Единого государственного реестра недвижимости (Ркад), м ²	1 000,00
5.	Оценка расхождения P и Ркад ($P - P_{кад}$), м ²	263
6.	Предельный минимальный и максимальный размеры земельного участка (Pмин и Pмакс), м ²	Pмин = 400 Pмакс = 5 000
7.	Вид (виды) разрешенного использования	личное подсобное хозяйство
7.1.	Дополнительные сведения об использовании земельного	—

	участка	
8.	Кадастровый или иной государственный учетный номер (инвентарный) здания, сооружения, объекта незавершенного строительства, расположенного на земельном участке	43:11:390302:320
9.	Сведения о земельных участках (землях общего пользования, территории общего пользования), посредством которых обеспечивается доступ	Земли общего пользования
10.	Иные сведения	—

4. Пояснения к сведениям об уточняемом земельном участке с кадастровым номером 43:11:390302:223 :
1. —

1. Сведения о характерных точках границ уточняемого земельного участка с кадастровым номером 43:11:390302:224 :
Система координат МСК-43, зона 2 Зона № 2

Обозначение характерных точек границ	Координаты, м				Метод определения координат	Формулы, примененные для расчета средней квадратической погрешности определения координат характерных точек границ (Mt), с подставленными в такие формулы значениями и итоговые (вычисленные) значения Mt, м	Описание закрепления точки
	содержатся в Едином государственном реестре недвижимости		определены в результате выполнения комплексных кадастровых работ				
	X	Y	X	Y			
1	2	3	4	5	6	7	8
н10У	—	—	397 324,05	2 280 042,22	Метод спутниковых геодезических измерений (определений)	0,10	—
н11У	—	—	397 348,73	2 280 031,68			
н12У	—	—	397 351,10	2 280 036,82			
н13У	—	—	397 353,53	2 280 036,06			
н14У	—	—	397 358,59	2 280 046,28			
н15У	—	—	397 361,15	2 280 044,98			
н16У	—	—	397 364,31	2 280 050,89			
н17У	—	—	397 361,66	2 280 052,36			
н18У	—	—	397 333,69	2 280 064,66			
н10У	—	—	397 324,05	2 280 042,22			

2. Сведения о частях границ уточняемого земельного участка с кадастровым номером 43:11:390302:224 :

Обозначение части границ		Горизонтальное проложение (S), м	Описание прохождения части границ	Сведения о согласовании местоположения границ (согласовано/спорное)
от т.	до т.			

1	2	3	4	5
н10У	н11У	26,84	—	согласовано
н11У	н12У	5,66		
н12У	н13У	2,55		
н13У	н14У	11,40		
н14У	н15У	2,87		
н15У	н16У	6,70		
н16У	н17У	3,03		
н17У	н18У	30,56		
н18У	н10У	24,42		

3. Сведения о характеристиках уточняемого земельного участка с кадастровым номером 43:11:390302:224 :

№ п/п	Наименование характеристики земельного участка	Значение характеристики
1	2	3
1.	Адрес земельного участка	обл. Кировская р. Кильмезский д. Малая Кильмезь
1.1.	Сведения о местоположении земельного участка (при отсутствии адреса) в структурированном в соответствии с федеральной информационной адресной системой виде	—
1.2.	Дополнительные сведения о местоположении земельного участка	—
2.	Площадь земельного участка ± величина погрешности определения (вычисления) площади ($P \pm \Delta P$), м ²	730 ± 9,00
3.	Формула, примененная для вычисления предельной погрешности определения площади земельного участка, с подставленными значениями и итоговые (вычисленные) значения	$3,5 * M_t * \sqrt{P} = 3,5 * 0,10 * \sqrt{(730,00)} = 9$
4.	Площадь земельного участка согласно сведениям Единого государственного реестра недвижимости (Ркад), м ²	600,00
5.	Оценка расхождения Р и Ркад (Р - Ркад), м ²	130
6.	Предельный минимальный и максимальный размеры земельного участка (Рмин и Рмакс), м ²	Рмин = 400 Рмакс = 5 000
7.	Вид (виды) разрешенного использования	личное подсобное хозяйство
7.1.	Дополнительные сведения об использовании земельного участка	—
8.	Кадастровый или иной государственный учетный номер (инвентарный) здания, сооружения, объекта незавершенного строительства, расположенного на земельном участке	43:11:390302:551

9.	Сведения о земельных участках (землях общего пользования, территории общего пользования), посредством которых обеспечивается доступ	Земли общего пользования
10.	Иные сведения	—

4. Пояснения к сведениям об уточняемом земельном участке с кадастровым номером 43:11:390302:224 :

1.	—
----	---

1. Сведения о характерных точках границ уточняемого земельного участка с кадастровым номером 43:11:390302:225 :
Система координат МСК-43, зона 2 Зона № 2

Обозначение характерных точек границ	Координаты, м				Метод определения координат	Формулы, примененные для расчета средней квадратической погрешности определения координат характерных точек границ (Mt), с подставленными в такие формулы значениями и итоговые (вычисленные) значения Mt, м	Описание закрепления точки
	содержатся в Едином государственном реестре недвижимости		определены в результате выполнения комплексных кадастровых работ				
	X	Y	X	Y			
1	2	3	4	5	6	7	8
н18У	—	—	397 333,69	2 280 064,66	Метод спутниковых геодезических измерений (определений)	0,10	—
н17У	—	—	397 361,66	2 280 052,36			
н331У	—	—	397 368,25	2 280 066,92			
н332У	—	—	397 369,90	2 280 066,35			
н333У	—	—	397 372,14	2 280 072,43			
н2У	—	—	397 369,44	2 280 073,35			
н1У	—	—	397 341,50	2 280 082,85			
н18У	—	—	397 333,69	2 280 064,66			

2. Сведения о частях границ уточняемого земельного участка с кадастровым номером 43:11:390302:225 :

Обозначение части границ		Горизонтальное проложение (S), м	Описание прохождения части границ	Сведения о согласовании местоположения границ (согласовано/спорное)
от т.	до т.			
1	2	3	4	5
н18У	н17У	30,56	—	согласовано
н17У	н331У	15,98		
н331У	н332У	1,75		
н332У	н333У	6,48		
н333У	н2У	2,85		

н2У	н1У	29,51	
н1У	н18У	19,80	

3. Сведения о характеристиках уточняемого земельного участка с кадастровым номером 43:11:390302:225 :

№ п/п	Наименование характеристики земельного участка	Значение характеристики
1	2	3
1.	Адрес земельного участка	Почтовый адрес ориентира: Кировская обл, р-н Кильмезский, д Малая Кильмезь, пер Зеленый, дом 1.
1.1.	Сведения о местоположении земельного участка (при отсутствии адреса) в структурированном в соответствии с федеральной информационной адресной системой виде	—
1.2.	Дополнительные сведения о местоположении земельного участка	—
2.	Площадь земельного участка ± величина погрешности определения (вычисления) площади ($P \pm \Delta P$), м ²	660 ± 9,00
3.	Формула, примененная для вычисления предельной погрешности определения площади земельного участка, с подставленными значениями и итоговые (вычисленные) значения	$3,5 * M_t * \sqrt{P} = 3,5 * 0,10 * \sqrt{(660,00)} = 9$
4.	Площадь земельного участка согласно сведениям Единого государственного реестра недвижимости (Ркад), м ²	600,00
5.	Оценка расхождения Р и Ркад ($P - P_{кад}$), м ²	60
6.	Предельный минимальный и максимальный размеры земельного участка (Рмин и Рмакс), м ²	Рмин = 400 Рмакс = 5 000
7.	Вид (виды) разрешенного использования	для ведения личного подсобного хозяйства
7.1.	Дополнительные сведения об использовании земельного участка	—
8.	Кадастровый или иной государственный учетный номер (инвентарный) здания, сооружения, объекта незавершенного строительства, расположенного на земельном участке	43:11:390302:551
9.	Сведения о земельных участках (землях общего пользования, территории общего пользования), посредством которых обеспечивается доступ	Земли общего пользования
10.	Иные сведения	сдан в аренду. Обременение возникает на основании: Договор № 049 Иные обременения и ограничения. Обременение возникает на основании: Иной документ № ----

4. Пояснения к сведениям об уточняемом земельном участке с кадастровым номером 43:11:390302:225 :

1.	—
----	---

1. Сведения о характерных точках границ уточняемого земельного участка с кадастровым номером 43:11:390302:226 :
 Система координат МСК-43, зона 2 Зона № 2

Обозначение характерных точек границ	Координаты, м				Метод определения координат	Формулы, примененные для расчета средней квадратической погрешности определения координат характерных точек границ (Mt), с подставленными в такие формулы значениями и итоговые (вычисленные) значения Mt, м	Описание закрепления точки
	содержатся в Едином государственном реестре недвижимости		определены в результате выполнения комплексных кадастровых работ				
	X	Y	X	Y			
1	2	3	4	5	6	7	8
н1У	—	—	397 341,50	2 280 082,85	Метод спутниковых геодезических измерений (определений)	0,10	—
н2У	—	—	397 369,44	2 280 073,35			
н3У	—	—	397 377,70	2 280 092,36			
н4У	—	—	397 349,66	2 280 103,42			
н1У	—	—	397 341,50	2 280 082,85			

2. Сведения о частях границ уточняемого земельного участка с кадастровым номером 43:11:390302:226 :

Обозначение части границ		Горизонтальное проложение (S), м	Описание прохождения части границ	Сведения о согласовании местоположения границ (согласовано/спорное)
от т.	до т.			
1	2	3	4	5
н1У	н2У	29,51	—	согласовано
н2У	н3У	20,73		
н3У	н4У	30,14		
н4У	н1У	22,13		

3. Сведения о характеристиках уточняемого земельного участка с кадастровым номером 43:11:390302:226 :

№ п/п	Наименование характеристики земельного участка	Значение характеристики
1	2	3
1.	Адрес земельного участка	обл. Кировская р. Кильмезский д. Малая Кильмезь
1.1.	Сведения о местоположении земельного участка (при отсутствии адреса) в структурированном в соответствии с федеральной информационной адресной системой виде	—
1.2.	Дополнительные сведения о местоположении земельного участка	—

2.	Площадь земельного участка ± величина погрешности определения (вычисления) площади ($P \pm \Delta P$), м ²	638 ± 9,00
3.	Формула, примененная для вычисления предельной погрешности определения площади земельного участка, с подставленными значениями и итоговые (вычисленные) значения	$3,5 * Mt * \sqrt{(P)} = 3,5 * 0,10 * \sqrt{(638,00)} = 9$
4.	Площадь земельного участка согласно сведениям Единого государственного реестра недвижимости (Ркад), м ²	600,00
5.	Оценка расхождения Р и Ркад ($P - P_{кад}$), м ²	38
6.	Предельный минимальный и максимальный размеры земельного участка (Рмин и Рмакс), м ²	Рмин = 400 Рмакс = 5 000
7.	Вид (виды) разрешенного использования	личное подсобное хозяйство
7.1.	Дополнительные сведения об использовании земельного участка	—
8.	Кадастровый или иной государственный учетный номер (инвентарный) здания, сооружения, объекта незавершенного строительства, расположенного на земельном участке	43:11:390302:337
9.	Сведения о земельных участках (землях общего пользования, территории общего пользования), посредством которых обеспечивается доступ	Земли общего пользования
10.	Иные сведения	—

4. Пояснения к сведениям об уточняемом земельном участке с кадастровым номером 43:11:390302:226 :

1.	—
----	---

1. Сведения о характерных точках границ уточняемого земельного участка с кадастровым номером 43:11:390302:227 :
Система координат МСК-43, зона 2 Зона № 2

Обозначение характерных точек границ	Координаты, м				Метод определения координат	Формулы, примененные для расчета средней квадратической погрешности определения координат характерных точек границ (Mt), с подставленными в такие формулы значениями и итоговые (вычисленные) значения Mt, м	Описание закрепления точки
	содержатся в Едином государственном реестре недвижимости		определены в результате выполнения комплексных кадастровых работ				
	X	Y	X	Y			
1	2	3	4	5	6	7	8
н4У	—	—	397 349,66	2 280 103,42	Метод спутниковых геодезических измерений (определений)	0,10	—
н3У	—	—	397 377,70	2 280 092,36			

н169У	—	—	397 385,15	2 280 109,71		
н168У	—	—	397 357,48	2 280 123,73		
н4У	—	—	397 349,66	2 280 103,42		

2. Сведения о частях границ уточняемого земельного участка с кадастровым номером 43:11:390302:227 :

Обозначение части границ		Горизонтальное проложение (S), м	Описание прохождения части границ	Сведения о согласовании местоположения границ (согласовано/спорное)
от т.	до т.			
1	2	3	4	5
н4У	н3У	30,14	—	согласовано
н3У	н169У	18,88		
н169У	н168У	31,02		
н168У	н4У	21,76		

3. Сведения о характеристиках уточняемого земельного участка с кадастровым номером 43:11:390302:227 :

№ п/п	Наименование характеристики земельного участка	Значение характеристики
1	2	3
1.	Адрес земельного участка	обл. Кировская р. Кильмезский д. Малая Кильмезь
1.1.	Сведения о местоположении земельного участка (при отсутствии адреса) в структурированном в соответствии с федеральной информационной адресной системой виде	—
1.2.	Дополнительные сведения о местоположении земельного участка	—
2.	Площадь земельного участка ± величина погрешности определения (вычисления) площади ($P \pm \Delta P$), м ²	620 ± 9,00
3.	Формула, примененная для вычисления предельной погрешности определения площади земельного участка, с подставленными значениями и итоговые (вычисленные) значения	$3,5 * M_t * \sqrt{(P)} = 3,5 * 0,10 * \sqrt{(620,00)} = 9$
4.	Площадь земельного участка согласно сведениям Единого государственного реестра недвижимости (Ркад), м ²	600,00
5.	Оценка расхождения Р и Ркад ($P - P_{кад}$), м ²	20
6.	Предельный минимальный и максимальный размеры земельного участка (Рмин и Рмакс), м ²	Рмин = 400 Рмакс = 5 000
7.	Вид (виды) разрешенного использования	личное подсобное хозяйство
7.1.	Дополнительные сведения об использовании земельного участка	—
8.	Кадастровый или иной государственный учетный номер	43:11:390302:337

	(инвентарный) здания, сооружения, объекта незавершенного строительства, расположенного на земельном участке	
9.	Сведения о земельных участках (землях общего пользования, территории общего пользования), посредством которых обеспечивается доступ	Земли общего пользования
10.	Иные сведения	сдан в аренду. Обременение возникает на основании: Договор аренды № 51 Иные обременения и ограничения. Обременение возникает на основании: Иной документ № ----

4. Пояснения к сведениям об уточняемом земельном участке с кадастровым номером 43:11:390302:227 :
1. —

1. Сведения о характерных точках границ уточняемого земельного участка с кадастровым номером 43:11:390302:229 :
Система координат МСК-43, зона 2 Зона № 2

Обозначение характерных точек границ	Координаты, м				Метод определения координат	Формулы, примененные для расчета средней квадратической погрешности определения координат характерных точек границ (Mt), с подставленными в такие формулы значениями и итоговые (вычисленные) значения Mt, м	Описание закрепления точки
	содержатся в Едином государственном реестре недвижимости		определены в результате выполнения комплексных кадастровых работ				
	X	Y	X	Y			
1	2	3	4	5	6	7	8
н176У	—	—	397 365,65	2 280 142,99	Метод спутниковых геодезических измерений (определений)	0,10	—
н175У	—	—	397 388,56	2 280 134,21			
н174У	—	—	397 399,19	2 280 129,25			
н173У	—	—	397 398,54	2 280 128,12			
н172У	—	—	397 419,51	2 280 118,26			
н334У	—	—	397 434,70	2 280 147,56			
н335У	—	—	397 408,82	2 280 158,71			
н336У	—	—	397 406,40	2 280 153,40			
н337У	—	—	397 399,56	2 280 155,33			
н338У	—	—	397 375,14	2 280 166,46			
н176У	—	—	397 365,65	2 280 142,99			

2. Сведения о частях границ уточняемого земельного участка с кадастровым номером 43:11:390302:229 :
Обозначение части границ | Горизонтальное | Описание прохождения части границ | Сведения о согласовании местоположения границ

от т.	до т.	проложение (S), м		(согласовано/спорное)
1	2	3	4	5
н176У	н175У	24,53	—	согласовано
н175У	н174У	11,73		
н174У	н173У	1,30		
н173У	н172У	23,17		
н172У	н334У	33,00		
н334У	н335У	28,18		
н335У	н336У	5,84		
н336У	н337У	7,11		
н337У	н338У	26,84		
н338У	н176У	25,32		

3. Сведения о характеристиках уточняемого земельного участка с кадастровым номером 43:11:390302:229 :

№ п/п	Наименование характеристики земельного участка	Значение характеристики
1	2	3
1.	Адрес земельного участка	Российская Федерация, Кировская область, Кильмезский р-н, Малая Кильмезь д, Зеленый пер, уч 5/2
1.1.	Сведения о местоположении земельного участка (при отсутствии адреса) в структурированном в соответствии с федеральной информационной адресной системой виде	—
1.2.	Дополнительные сведения о местоположении земельного участка	—
2.	Площадь земельного участка ± величина погрешности определения (вычисления) площади ($P \pm \Delta P$), м ²	1 700 ± 14,00
3.	Формула, примененная для вычисления предельной погрешности определения площади земельного участка, с подставленными значениями и итоговые (вычисленные) значения	$3,5 * M_t * \sqrt{P} = 3,5 * 0,10 * \sqrt{(1\ 700,00)} = 14$
4.	Площадь земельного участка согласно сведениям Единого государственного реестра недвижимости (Ркад), м ²	1 700,00
5.	Оценка расхождения Р и Ркад ($P - P_{кад}$), м ²	0
6.	Предельный минимальный и максимальный размеры земельного участка (Рмин и Рмакс), м ²	Рмин = 400 Рмакс = 5 000
7.	Вид (виды) разрешенного использования	личное подсобное хозяйство
7.1.	Дополнительные сведения об использовании земельного участка	—

8.	Кадастровый или иной государственный учетный номер (инвентарный) здания, сооружения, объекта незавершенного строительства, расположенного на земельном участке	43:11:390301:89 - многоквартирный дом
9.	Сведения о земельных участках (землях общего пользования, территории общего пользования), посредством которых обеспечивается доступ	Земли общего пользования
10.	Иные сведения	—

4. Пояснения к сведениям об уточняемом земельном участке с кадастровым номером 43:11:390302:229 :

1.	—
----	---

1. Сведения о характерных точках границ уточняемого земельного участка с кадастровым номером 43:11:390302:230 :
Система координат МСК-43, зона 2 Зона № 2

Обозначение характерных точек границ	Координаты, м				Метод определения координат	Формулы, примененные для расчета средней квадратической погрешности определения координат характерных точек границ (Mt), с подставленными в такие формулы значениями и итоговые (вычисленные) значения Mt, м	Описание закрепления точки
	содержатся в Едином государственном реестре недвижимости		определены в результате выполнения комплексных кадастровых работ				
	X	Y	X	Y			
1	2	3	4	5	6	7	8
н71У	—	—	397 342,91	2 280 133,51	Метод спутниковых геодезических измерений (определений)	0,10	—
н72У	—	—	397 351,54	2 280 155,45			
н73У	—	—	397 339,01	2 280 160,45			
н9У	—	—	397 323,50	2 280 166,29			
н8У	—	—	397 322,83	2 280 164,32			
н74У	—	—	397 315,21	2 280 141,85			
н71У	—	—	397 342,91	2 280 133,51			

2. Сведения о частях границ уточняемого земельного участка с кадастровым номером 43:11:390302:230 :

Обозначение части границ		Горизонтальное проложение (S), м	Описание прохождения части границ	Сведения о согласовании местоположения границ (согласовано/спорное)
от т.	до т.			
1	2	3	4	5
н71У	н72У	23,58	—	согласовано
н72У	н73У	13,49		
н73У	н9У	16,57		

н9У	н8У	2,08	
н8У	н74У	23,73	
н74У	н71У	28,93	

3. Сведения о характеристиках уточняемого земельного участка с кадастровым номером 43:11:390302:230 :

№ п/п	Наименование характеристики земельного участка	Значение характеристики
1	2	3
1.	Адрес земельного участка	обл. Кировская р. Кильмезский д. Малая Кильмезь
1.1.	Сведения о местоположении земельного участка (при отсутствии адреса) в структурированном в соответствии с федеральной информационной адресной системой виде	—
1.2.	Дополнительные сведения о местоположении земельного участка	—
2.	Площадь земельного участка ± величина погрешности определения (вычисления) площади ($P \pm \Delta P$), м ²	730 ± 9,00
3.	Формула, примененная для вычисления предельной погрешности определения площади земельного участка, с подставленными значениями и итоговые (вычисленные) значения	$3,5 * M_t * \sqrt{P} = 3,5 * 0,10 * \sqrt{(730,00)} = 9$
4.	Площадь земельного участка согласно сведениям Единого государственного реестра недвижимости (Ркад), м ²	700,00
5.	Оценка расхождения Р и Ркад (Р - Ркад), м ²	30
6.	Предельный минимальный и максимальный размеры земельного участка (Рмин и Рмакс), м ²	Рмин = 400 Рмакс = 5 000
7.	Вид (виды) разрешенного использования	личное подсобное хозяйство
7.1.	Дополнительные сведения об использовании земельного участка	—
8.	Кадастровый или иной государственный учетный номер (инвентарный) здания, сооружения, объекта незавершенного строительства, расположенного на земельном участке	43:11:390302:548
9.	Сведения о земельных участках (землях общего пользования, территории общего пользования), посредством которых обеспечивается доступ	Земли общего пользования
10.	Иные сведения	—

4. Пояснения к сведениям об уточняемом земельном участке с кадастровым номером 43:11:390302:230 :

1.	—
----	---

1. Сведения о характерных точках границ уточняемого земельного участка с кадастровым номером 43:11:390302:231 :

Обозначение характерных точек границ	Координаты, м				Метод определения координат	Формулы, примененные для расчета средней квадратической погрешности определения координат характерных точек границ (Mt), с подставленными в такие формулы значениями и итоговые (вычисленные) значения Mt, м	Описание закрепления точки
	содержатся в Едином государственном реестре недвижимости		определены в результате выполнения комплексных кадастровых работ				
	X	Y	X	Y			
1	2	3	4	5	6	7	8
н71У	—	—	397 342,91	2 280 133,51	Метод спутниковых геодезических измерений (определений)	0,10	—
н74У	—	—	397 315,21	2 280 141,85			
н102У	—	—	397 313,17	2 280 142,64			
н103У	—	—	397 303,14	2 280 116,74			
н104У	—	—	397 311,07	2 280 113,91			
н105У	—	—	397 313,21	2 280 119,68			
н106У	—	—	397 332,14	2 280 112,48			
н107У	—	—	397 331,91	2 280 111,76			
н108У	—	—	397 334,67	2 280 110,56			
н109У	—	—	397 339,90	2 280 124,14			
н71У	—	—	397 342,91	2 280 133,51			

2. Сведения о частях границ уточняемого земельного участка с кадастровым номером 43:11:390302:231 :

Обозначение части границ		Горизонтальное проложение (S), м	Описание прохождения части границ	Сведения о согласовании местоположения границ (согласовано/спорное)
от т.	до т.			
1	2	3	4	5
н71У	н74У	28,93	—	согласовано
н74У	н102У	2,19		
н102У	н103У	27,77		
н103У	н104У	8,42		
н104У	н105У	6,15		
н105У	н106У	20,25		
н106У	н107У	0,76		
н107У	н108У	3,01		
н108У	н109У	14,55		

н109У	н71У	9,84	
-------	------	------	--

3. Сведения о характеристиках уточняемого земельного участка с кадастровым номером 43:11:390302:231 :

№ п/п	Наименование характеристики земельного участка	Значение характеристики
1	2	3
1.	Адрес земельного участка	обл. Кировская р. Кильмезский д. Малая Кильмезь
1.1.	Сведения о местоположении земельного участка (при отсутствии адреса) в структурированном в соответствии с федеральной информационной адресной системой виде	—
1.2.	Дополнительные сведения о местоположении земельного участка	—
2.	Площадь земельного участка ± величина погрешности определения (вычисления) площади ($P \pm \Delta P$), м ²	760 ± 10,00
3.	Формула, примененная для вычисления предельной погрешности определения площади земельного участка, с подставленными значениями и итоговые (вычисленные) значения	$3,5 * M_t * \sqrt{P} = 3,5 * 0,10 * \sqrt{(760,00)} = 10$
4.	Площадь земельного участка согласно сведениям Единого государственного реестра недвижимости (Ркад), м ²	700,00
5.	Оценка расхождения Р и Ркад (Р - Ркад), м ²	60
6.	Предельный минимальный и максимальный размеры земельного участка (Рмин и Рмакс), м ²	Рмин = 400 Рмакс = 5 000
7.	Вид (виды) разрешенного использования	личное подсобное хозяйство
7.1.	Дополнительные сведения об использовании земельного участка	—
8.	Кадастровый или иной государственный учетный номер (инвентарный) здания, сооружения, объекта незавершенного строительства, расположенного на земельном участке	43:11:390302:548
9.	Сведения о земельных участках (землях общего пользования, территории общего пользования), посредством которых обеспечивается доступ	Земли общего пользования
10.	Иные сведения	—

4. Пояснения к сведениям об уточняемом земельном участке с кадастровым номером 43:11:390302:231 :

1.	—
----	---

1. Сведения о характерных точках границ уточняемого земельного участка с кадастровым номером 43:11:390302:232 :

Система координат МСК-43, зона 2 Зона № 2

Обозначение характерных точек границ	Координаты, м				Метод определения координат	Формулы, примененные для расчета средней квадратической погрешности определения координат характерных точек границ (Mt), с подставленными в такие формулы значениями и итоговые (вычисленные) значения Mt, м	Описание закрепления точки
	содержатся в Едином государственном реестре недвижимости		определены в результате выполнения комплексных кадастровых работ				
	X	Y	X	Y			
1	2	3	4	5	6	7	8
н107У	—	—	397 331,91	2 280 111,76	Метод спутниковых геодезических измерений (определений)	0,10	—
н106У	—	—	397 332,14	2 280 112,48			
н105У	—	—	397 313,21	2 280 119,68			
н104У	—	—	397 311,07	2 280 113,91			
н103У	—	—	397 303,14	2 280 116,74			
н339У	—	—	397 288,54	2 280 122,13			
н340У	—	—	397 280,01	2 280 101,68			
н341У	—	—	397 304,16	2 280 092,74			
н342У	—	—	397 322,24	2 280 085,62			
н343У	—	—	397 324,83	2 280 084,66			
н108У	—	—	397 334,67	2 280 110,56			
н107У	—	—	397 331,91	2 280 111,76			

2. Сведения о частях границ уточняемого земельного участка с кадастровым номером 43:11:390302:232 :

Обозначение части границ		Горизонтальное проложение (S), м	Описание прохождения части границ	Сведения о согласовании местоположения границ (согласовано/спорное)
от т.	до т.			
1	2	3	4	5
н107У	н106У	0,76	—	согласовано
н106У	н105У	20,25		
н105У	н104У	6,15		
н104У	н103У	8,42		
н103У	н339У	15,56		
н339У	н340У	22,16		
н340У	н341У	25,75		
н341У	н342У	19,43		
н342У	н343У	2,76		

н343У	н108У	27,71	
н108У	н107У	3,01	

3. Сведения о характеристиках уточняемого земельного участка с кадастровым номером 43:11:390302:232 :

№ п/п	Наименование характеристики земельного участка	Значение характеристики
1	2	3
1.	Адрес земельного участка	Российская Федерация, Кировская область, Кильмезский р-н, Малая Кильмезь д, Зеленый пер, уч 4
1.1.	Сведения о местоположении земельного участка (при отсутствии адреса) в структурированном в соответствии с федеральной информационной адресной системой виде	—
1.2.	Дополнительные сведения о местоположении земельного участка	—
2.	Площадь земельного участка ± величина погрешности определения (вычисления) площади ($P \pm \Delta P$), м ²	1 200 ± 12,00
3.	Формула, примененная для вычисления предельной погрешности определения площади земельного участка, с подставленными значениями и итоговые (вычисленные) значения	$3,5 * M_t * \sqrt{P} = 3,5 * 0,10 * \sqrt{1\ 200,00} = 12$
4.	Площадь земельного участка согласно сведениям Единого государственного реестра недвижимости (Ркад), м ²	1 200,00
5.	Оценка расхождения Р и Ркад ($P - P_{кад}$), м ²	0
6.	Предельный минимальный и максимальный размеры земельного участка (Рмин и Рмакс), м ²	Рмин = 400 Рмакс = 5 000
7.	Вид (виды) разрешенного использования	личное подсобное хозяйство
7.1.	Дополнительные сведения об использовании земельного участка	—
8.	Кадастровый или иной государственный учетный номер (инвентарный) здания, сооружения, объекта незавершенного строительства, расположенного на земельном участке	—
9.	Сведения о земельных участках (землях общего пользования, территории общего пользования), посредством которых обеспечивается доступ	Земли общего пользования
10.	Иные сведения	—

4. Пояснения к сведениям об уточняемом земельном участке с кадастровым номером 43:11:390302:232 :

1.	—
----	---

1. Сведения о характерных точках границ уточняемого земельного участка с кадастровым номером 43:11:390302:233 :

Система координат МСК-43, зона 2Зона № 2

Обозначение характерных точек границ	Координаты, м				Метод определения координат	Формулы, примененные для расчета средней квадратической погрешности определения координат характерных точек границ (Mt), с подставленными в такие формулы значениями и итоговые (вычисленные) значения Mt, м	Описание закрепления точки
	содержатся в Едином государственном реестре недвижимости		определены в результате выполнения комплексных кадастровых работ				
	X	Y	X	Y			
1	2	3	4	5	6	7	8
н342У	—	—	397 322,24	2 280 085,62	Метод спутниковых геодезических измерений (определений)	0,10	—
н341У	—	—	397 304,16	2 280 092,74			
н340У	—	—	397 280,01	2 280 101,68			
н112У	—	—	397 266,28	2 280 070,64			
н111У	—	—	397 286,30	2 280 061,31			
н344У	—	—	397 311,21	2 280 051,32			
н343У	—	—	397 324,83	2 280 084,66			
н342У	—	—	397 322,24	2 280 085,62			

2. Сведения о частях границ уточняемого земельного участка с кадастровым номером 43:11:390302:233 :

Обозначение части границ		Горизонтальное проложение (S), м	Описание прохождения части границ	Сведения о согласовании местоположения границ (согласовано/спорное)
от т.	до т.			
1	2	3	4	5
н342У	н341У	19,43	—	согласовано
н341У	н340У	25,75		
н340У	н112У	33,94		
н112У	н111У	22,09		
н111У	н344У	26,84		
н344У	н343У	36,01		
н343У	н342У	2,76		

3. Сведения о характеристиках уточняемого земельного участка с кадастровым номером 43:11:390302:233 :

№ п/п	Наименование характеристики земельного участка	Значение характеристики
1	2	3
1.	Адрес земельного участка	Российская Федерация, Кировская область, Кильмезский р-н, Малая Кильмезь д, Зеленый пер, уч 2

1.1.	Сведения о местоположении земельного участка (при отсутствии адреса) в структурированном в соответствии с федеральной информационной адресной системой виде	—
1.2.	Дополнительные сведения о местоположении земельного участка	—
2.	Площадь земельного участка ± величина погрешности определения (вычисления) площади ($P \pm \Delta P$), м ²	1 714 ± 14,00
3.	Формула, примененная для вычисления предельной погрешности определения площади земельного участка, с подставленными значениями и итоговые (вычисленные) значения	$3,5 * M_t * \sqrt{P} = 3,5 * 0,10 * \sqrt{(1\ 714,00)} = 14$
4.	Площадь земельного участка согласно сведениям Единого государственного реестра недвижимости (Ркад), м ²	1 500,00
5.	Оценка расхождения Р и Ркад (Р - Ркад), м ²	214
6.	Предельный минимальный и максимальный размеры земельного участка (Рмин и Рмакс), м ²	Рмин = 400 Рмакс = 5 000
7.	Вид (виды) разрешенного использования	личное подсобное хозяйство
7.1.	Дополнительные сведения об использовании земельного участка	—
8.	Кадастровый или иной государственный учетный номер (инвентарный) здания, сооружения, объекта незавершенного строительства, расположенного на земельном участке	—
9.	Сведения о земельных участках (землях общего пользования, территории общего пользования), посредством которых обеспечивается доступ	Земли общего пользования
10.	Иные сведения	—

4. Пояснения к сведениям об уточняемом земельном участке с кадастровым номером 43:11:390302:233 :

1.	—
----	---

1. Сведения о характерных точках границ уточняемого земельного участка с кадастровым номером 43:11:390302:234 :
Система координат МСК-43, зона 2 Зона № 2

Обозначение характерных точек границ	Координаты, м		Метод определения координат	Формулы, примененные для расчета средней квадратической погрешности определения координат характерных точек границ (Mt), с подставленными в	Описание закрепления точки
	содержатся в Едином государственном реестре недвижимости	определены в результате выполнения комплексных кадастровых работ			

	X	Y	X	Y		такие формулы значениями и итоговые (вычисленные) значения Mt, м	
1	2	3	4	5	6	7	8
н344У	—	—	397 311,21	2 280 051,32	Метод спутниковых геодезических измерений (определений)	0,10	—
н111У	—	—	397 286,30	2 280 061,31			
н110У	—	—	397 270,32	2 280 017,75			
н345У	—	—	397 290,39	2 280 010,87			
н344У	—	—	397 311,21	2 280 051,32			

2. Сведения о частях границ уточняемого земельного участка с кадастровым номером 43:11:390302:234 :

Обозначение части границ		Горизонтальное проложение (S), м	Описание прохождения части границ	Сведения о согласовании местоположения границ (согласовано/спорное)
от т.	до т.			
1	2	3	4	5
н344У	н111У	26,84	—	согласовано
н111У	н110У	46,40		
н110У	н345У	21,22		
н345У	н344У	45,49		

3. Сведения о характеристиках уточняемого земельного участка с кадастровым номером 43:11:390302:234 :

№ п/п	Наименование характеристики земельного участка	Значение характеристики
1	2	3
1.	Адрес земельного участка	обл. Кировская р. Кильмезский д. Малая Кильмезь
1.1.	Сведения о местоположении земельного участка (при отсутствии адреса) в структурированном в соответствии с федеральной информационной адресной системой виде	—
1.2.	Дополнительные сведения о местоположении земельного участка	—
2.	Площадь земельного участка ± величина погрешности определения (вычисления) площади ($P \pm \Delta P$), м ²	1 100 ± 12,00
3.	Формула, примененная для вычисления предельной погрешности определения площади земельного участка, с подставленными значениями и итоговые (вычисленные) значения	$3,5 * Mt * \sqrt{P} = 3,5 * 0,10 * \sqrt{(1\ 100,00)} = 12$
4.	Площадь земельного участка согласно сведениям Единого государственного реестра недвижимости (Ркад), м ²	1 000,00
5.	Оценка расхождения P и Ркад ($P - P_{кад}$), м ²	100

6.	Предельный минимальный и максимальный размеры земельного участка (Р _{мин} и Р _{макс}), м ²	Р _{мин} = 400 Р _{макс} = 5 000
7.	Вид (виды) разрешенного использования	личное подсобное хозяйство
7.1.	Дополнительные сведения об использовании земельного участка	—
8.	Кадастровый или иной государственный учетный номер (инвентарный) здания, сооружения, объекта незавершенного строительства, расположенного на земельном участке	—
9.	Сведения о земельных участках (землях общего пользования, территории общего пользования), посредством которых обеспечивается доступ	Земли общего пользования
10.	Иные сведения	—

4. Пояснения к сведениям об уточняемом земельном участке с кадастровым номером 43:11:390302:234 :

1.	—
----	---

1. Сведения о характерных точках границ уточняемого земельного участка с кадастровым номером 43:11:390302:235 :

Система координат МСК-43, зона 2 Зона № 2

Обозначение характерных точек границ	Координаты, м				Метод определения координат	Формулы, примененные для расчета средней квадратической погрешности определения координат характерных точек границ (M _t), с подставленными в такие формулы значениями и итоговые (вычисленные) значения M _t , м	Описание закрепления точки
	содержатся в Едином государственном реестре недвижимости		определены в результате выполнения комплексных кадастровых работ				
	X	Y	X	Y			
1	2	3	4	5	6	7	8
н110У	—	—	397 270,32	2 280 017,75	Метод спутниковых геодезических измерений (определений)	0,10	—
н111У	—	—	397 286,30	2 280 061,31			
н112У	—	—	397 266,28	2 280 070,64			
н113У	—	—	397 251,61	2 280 035,19			
н114У	—	—	397 249,77	2 280 033,47			
н115У	—	—	397 246,65	2 280 026,32			
н110У	—	—	397 270,32	2 280 017,75			

2. Сведения о частях границ уточняемого земельного участка с кадастровым номером 43:11:390302:235 :

Обозначение части границ	Горизонтальное	Описание прохождения части границ	Сведения о согласовании местоположения границ
--------------------------	----------------	-----------------------------------	---

от т.	до т.	проложение (S), м		(согласовано/спорное)
1	2	3	4	5
н110У	н111У	46,40	—	согласовано
н111У	н112У	22,09		
н112У	н113У	38,37		
н113У	н114У	2,52		
н114У	н115У	7,80		
н115У	н110У	25,17		

3. Сведения о характеристиках уточняемого земельного участка с кадастровым номером 43:11:390302:235 :

№ п/п	Наименование характеристики земельного участка	Значение характеристики
1	2	3
1.	Адрес земельного участка	обл. Кировская р. Кильмезский д. Малая Кильмезь
1.1.	Сведения о местоположении земельного участка (при отсутствии адреса) в структурированном в соответствии с федеральной информационной адресной системой виде	—
1.2.	Дополнительные сведения о местоположении земельного участка	—
2.	Площадь земельного участка ± величина погрешности определения (вычисления) площади ($P \pm \Delta P$), м ²	1 100 ± 12,00
3.	Формула, примененная для вычисления предельной погрешности определения площади земельного участка, с подставленными значениями и итоговые (вычисленные) значения	$3,5 * Mt * \sqrt{P} = 3,5 * 0,10 * \sqrt{(1\ 100,00)} = 12$
4.	Площадь земельного участка согласно сведениям Единого государственного реестра недвижимости (Ркад), м ²	1 000,00
5.	Оценка расхождения Р и Ркад ($P - P_{кад}$), м ²	100
6.	Предельный минимальный и максимальный размеры земельного участка (Рмин и Рмакс), м ²	Рмин = 400 Рмакс = 5 000
7.	Вид (виды) разрешенного использования	личное подсобное хозяйство
7.1.	Дополнительные сведения об использовании земельного участка	—
8.	Кадастровый или иной государственный учетный номер (инвентарный) здания, сооружения, объекта незавершенного строительства, расположенного на земельном участке	—
9.	Сведения о земельных участках (землях общего пользования, территории общего пользования), посредством которых	Земли общего пользования

	обеспечивается доступ	
10.	Иные сведения	—

4. Пояснения к сведениям об уточняемом земельном участке с кадастровым номером 43:11:390302:235 :

1.	—
----	---

1. Сведения о характерных точках границ уточняемого земельного участка с кадастровым номером 43:11:390302:236 :
Система координат МСК-43, зона 2 Зона № 2

Обозначение характерных точек границ	Координаты, м				Метод определения координат	Формулы, примененные для расчета средней квадратической погрешности определения координат характерных точек границ (Mt), с подставленными в такие формулы значениями и итоговые (вычисленные) значения Mt, м	Описание закрепления точки
	содержатся в Едином государственном реестре недвижимости		определены в результате выполнения комплексных кадастровых работ				
	X	Y	X	Y			
1	2	3	4	5	6	7	8
н115У	—	—	397 246,65	2 280 026,32	Метод спутниковых геодезических измерений (определений)	0,10	—
н114У	—	—	397 249,77	2 280 033,47			
н113У	—	—	397 251,61	2 280 035,19			
н112У	—	—	397 266,28	2 280 070,64			
н340У	—	—	397 280,01	2 280 101,68			
н339У	—	—	397 288,54	2 280 122,13			
н346У	—	—	397 298,79	2 280 147,45			
н347У	—	—	397 268,18	2 280 160,08			
н348У	—	—	397 216,59	2 280 038,22			
н115У	—	—	397 246,65	2 280 026,32			

2. Сведения о частях границ уточняемого земельного участка с кадастровым номером 43:11:390302:236 :

Обозначение части границ		Горизонтальное проложение (S), м	Описание прохождения части границ	Сведения о согласовании местоположения границ (согласовано/спорное)
от т.	до т.			
1	2	3	4	5
н115У	н114У	7,80	—	согласовано
н114У	н113У	2,52		
н113У	н112У	38,37		
н112У	н340У	33,94		

н340У	н339У	22,16		
н339У	н346У	27,32		
н346У	н347У	33,11		
н347У	н348У	132,33		
н348У	н115У	32,33		

3. Сведения о характеристиках уточняемого земельного участка с кадастровым номером 43:11:390302:236 :

№ п/п	Наименование характеристики земельного участка	Значение характеристики
1	2	3
1.	Адрес земельного участка	Российская Федерация, Кировская область, Кильмезский р-н, Малая Кильмезь д, Зеленая ул, уч 11
1.1.	Сведения о местоположении земельного участка (при отсутствии адреса) в структурированном в соответствии с федеральной информационной адресной системой виде	—
1.2.	Дополнительные сведения о местоположении земельного участка	—
2.	Площадь земельного участка ± величина погрешности определения (вычисления) площади ($P \pm \Delta P$), м ²	4 400 ± 23,00
3.	Формула, примененная для вычисления предельной погрешности определения площади земельного участка, с подставленными значениями и итоговые (вычисленные) значения	$3,5 * M_t * \sqrt{P} = 3,5 * 0,10 * \sqrt{4\ 400,00} = 23$
4.	Площадь земельного участка согласно сведениям Единого государственного реестра недвижимости (Ркад), м ²	4 400,00
5.	Оценка расхождения Р и Ркад ($P - P_{кад}$), м ²	0
6.	Предельный минимальный и максимальный размеры земельного участка (Рмин и Рмакс), м ²	Рмин = 400 Рмакс = 5 000
7.	Вид (виды) разрешенного использования	личное подсобное хозяйство
7.1.	Дополнительные сведения об использовании земельного участка	—
8.	Кадастровый или иной государственный учетный номер (инвентарный) здания, сооружения, объекта незавершенного строительства, расположенного на земельном участке	43:11:390302:279
9.	Сведения о земельных участках (землях общего пользования, территории общего пользования), посредством которых обеспечивается доступ	Земли общего пользования
10.	Иные сведения	—

4. Пояснения к сведениям об уточняемом земельном участке с кадастровым номером 43:11:390302:236 :

1.	—
----	---

1. Сведения о характерных точках границ уточняемого земельного участка с кадастровым номером 43:11:390302:237 :
 Система координат МСК-43, зона 2 Зона № 2

Обозначение характерных точек границ	Координаты, м				Метод определения координат	Формулы, примененные для расчета средней квадратической погрешности определения координат характерных точек границ (Mt), с подставленными в такие формулы значениями и итоговые (вычисленные) значения Mt, м	Описание закрепления точки
	содержатся в Едином государственном реестре недвижимости		определены в результате выполнения комплексных кадастровых работ				
	X	Y	X	Y			
1	2	3	4	5	6	7	8
н349У	—	—	397 213,19	2 280 039,54	Метод спутниковых геодезических измерений (определений)	0,10	—
н350У	—	—	397 259,30	2 280 148,12			
н351У	—	—	397 259,81	2 280 153,04			
н352У	—	—	397 232,79	2 280 164,80			
н353У	—	—	397 207,42	2 280 107,03			
н354У	—	—	397 195,17	2 280 074,13			
н355У	—	—	397 192,40	2 280 068,43			
н356У	—	—	397 186,49	2 280 050,03			
н349У	—	—	397 213,19	2 280 039,54			

2. Сведения о частях границ уточняемого земельного участка с кадастровым номером 43:11:390302:237 :

Обозначение части границ		Горизонтальное проложение (S), м	Описание прохождения части границ	Сведения о согласовании местоположения границ (согласовано/спорное)
от т.	до т.			
1	2	3	4	5
н349У	н350У	117,97	—	согласовано
н350У	н351У	4,95		
н351У	н352У	29,47		
н352У	н353У	63,10		
н353У	н354У	35,11		
н354У	н355У	6,34		
н355У	н356У	19,33		
н356У	н349У	28,69		

3. Сведения о характеристиках уточняемого земельного участка с кадастровым номером <u>43:11:390302:237</u> :		
№ п/п	Наименование характеристики земельного участка	Значение характеристики
1	2	3
1.	Адрес земельного участка	Российская Федерация, Кировская область, Кильмезский р-н, Малая Кильмезь д, Зеленая ул, уч 13
1.1.	Сведения о местоположении земельного участка (при отсутствии адреса) в структурированном в соответствии с федеральной информационной адресной системой виде	—
1.2.	Дополнительные сведения о местоположении земельного участка	—
2.	Площадь земельного участка ± величина погрешности определения (вычисления) площади ($P \pm \Delta P$), м ²	3 800 ± 22,00
3.	Формула, примененная для вычисления предельной погрешности определения площади земельного участка, с подставленными значениями и итоговые (вычисленные) значения	$3,5 * M_t * \sqrt{P} = 3,5 * 0,10 * \sqrt{3\ 800,00} = 22$
4.	Площадь земельного участка согласно сведениям Единого государственного реестра недвижимости (Ркад), м ²	3 800,00
5.	Оценка расхождения Р и Ркад ($P - P_{кад}$), м ²	0
6.	Предельный минимальный и максимальный размеры земельного участка (Рмин и Рмакс), м ²	Рмин = 400 Рмакс = 5 000
7.	Вид (виды) разрешенного использования	личное подсобное хозяйство
7.1.	Дополнительные сведения об использовании земельного участка	—
8.	Кадастровый или иной государственный учетный номер (инвентарный) здания, сооружения, объекта незавершенного строительства, расположенного на земельном участке	43:11:390302:307
9.	Сведения о земельных участках (землях общего пользования, территории общего пользования), посредством которых обеспечивается доступ	Земли общего пользования
10.	Иные сведения	—
4. Пояснения к сведениям об уточняемом земельном участке с кадастровым номером <u>43:11:390302:237</u> :		
1.	—	
1. Сведения о характерных точках границ уточняемого земельного участка с кадастровым номером <u>43:11:390302:238</u> :		
Система координат <u>МСК-43, зона 2</u>		Зона № <u>2</u>

Обозначение характерных точек границ	Координаты, м				Метод определения координат	Формулы, примененные для расчета средней квадратической погрешности определения координат характерных точек границ (Mt), с подставленными в такие формулы значениями и итоговые (вычисленные) значения Mt, м	Описание закрепления точки
	содержатся в Едином государственном реестре недвижимости		определены в результате выполнения комплексных кадастровых работ				
	X	Y	X	Y			
1	2	3	4	5	6	7	8
н356У	—	—	397 186,49	2 280 050,03	Метод спутниковых геодезических измерений (определений)	0,10	—
н355У	—	—	397 192,40	2 280 068,43			
н354У	—	—	397 195,17	2 280 074,13			
н353У	—	—	397 207,42	2 280 107,03			
н352У	—	—	397 232,79	2 280 164,80			
н357У	—	—	397 218,12	2 280 171,54			
н358У	—	—	397 169,51	2 280 056,53			
н356У	—	—	397 186,49	2 280 050,03			

2. Сведения о частях границ уточняемого земельного участка с кадастровым номером 43:11:390302:238 :

Обозначение части границ		Горизонтальное проложение (S), м	Описание прохождения части границ	Сведения о согласовании местоположения границ (согласовано/спорное)
от т.	до т.			
1	2	3	4	5
н356У	н355У	19,33	—	согласовано
н355У	н354У	6,34		
н354У	н353У	35,11		
н353У	н352У	63,10		
н352У	н357У	16,14		
н357У	н358У	124,86		
н358У	н356У	18,18		

3. Сведения о характеристиках уточняемого земельного участка с кадастровым номером 43:11:390302:238 :

№ п/п	Наименование характеристики земельного участка	Значение характеристики
1	2	3
1.	Адрес земельного участка	Российская Федерация, Кировская область, Кильмезский р-н, Малая Кильмезь д, Зеленая ул, уч 15
1.1.	Сведения о местоположении земельного участка (при	—

	отсутствии адреса) в структурированном в соответствии с федеральной информационной адресной системой виде	
1.2.	Дополнительные сведения о местоположении земельного участка	—
2.	Площадь земельного участка ± величина погрешности определения (вычисления) площади ($P \pm \Delta P$), м ²	2 000 ± 16,00
3.	Формула, примененная для вычисления предельной погрешности определения площади земельного участка, с подставленными значениями и итоговые (вычисленные) значения	$3,5 * M_t * \sqrt{P} = 3,5 * 0,10 * \sqrt{(2\ 000,00)} = 16$
4.	Площадь земельного участка согласно сведениям Единого государственного реестра недвижимости (Ркад), м ²	2 000,00
5.	Оценка расхождения Р и Ркад (Р - Ркад), м ²	0
6.	Предельный минимальный и максимальный размеры земельного участка (Рмин и Рмакс), м ²	Рмин = 400 Рмакс = 5 000
7.	Вид (виды) разрешенного использования	личное подсобное хозяйство
7.1.	Дополнительные сведения об использовании земельного участка	—
8.	Кадастровый или иной государственный учетный номер (инвентарный) здания, сооружения, объекта незавершенного строительства, расположенного на земельном участке	—
9.	Сведения о земельных участках (землях общего пользования, территории общего пользования), посредством которых обеспечивается доступ	Земли общего пользования
10.	Иные сведения	—

4. Пояснения к сведениям об уточняемом земельном участке с кадастровым номером 43:11:390302:238 :

1.	—
----	---

1. Сведения о характерных точках границ уточняемого земельного участка с кадастровым номером 43:11:390302:239 : Система координат МСК-43, зона 2 Зона № 2

Обозначение характерных точек границ	Координаты, м		Метод определения координат	Формулы, примененные для расчета средней квадратической погрешности определения координат характерных точек границ (Mt), с подставленными в	Описание закрепления точки
	содержатся в Едином государственном реестре недвижимости	определены в результате выполнения комплексных кадастровых работ			

	X	Y	X	Y		такие формулы значениями и итоговые (вычисленные) значения Mt, м	
1	2	3	4	5	6	7	8
н359У	—	—	397 115,87	2 280 075,77	Метод спутниковых геодезических измерений (определений)	0,10	—
н360У	—	—	397 142,76	2 280 065,81			
н361У	—	—	397 190,82	2 280 194,48			
н362У	—	—	397 164,91	2 280 204,49			
н363У	—	—	397 126,31	2 280 107,98			
н359У	—	—	397 115,87	2 280 075,77			

2. Сведения о частях границ уточняемого земельного участка с кадастровым номером 43:11:390302:239 :

Обозначение части границ		Горизонтальное проложение (S), м	Описание прохождения части границ	Сведения о согласовании местоположения границ (согласовано/спорное)
от т.	до т.			
1	2	3	4	5
н359У	н360У	28,68	—	согласовано
н360У	н361У	137,35		
н361У	н362У	27,78		
н362У	н363У	103,94		
н363У	н359У	33,86		

3. Сведения о характеристиках уточняемого земельного участка с кадастровым номером 43:11:390302:239 :

№ п/п	Наименование характеристики земельного участка	Значение характеристики
1	2	3
1.	Адрес земельного участка	Российская Федерация, Кировская область, Кильмезский р-н, Малая Кильмезь д, Зеленая ул, уч 15а
1.1.	Сведения о местоположении земельного участка (при отсутствии адреса) в структурированном в соответствии с федеральной информационной адресной системой виде	—
1.2.	Дополнительные сведения о местоположении земельного участка	—
2.	Площадь земельного участка ± величина погрешности определения (вычисления) площади ($P \pm \Delta P$), м ²	4 000 ± 22,00
3.	Формула, примененная для вычисления предельной погрешности определения площади земельного участка, с подставленными значениями и итоговые (вычисленные) значения	$3,5 * Mt * \sqrt{(P)} = 3,5 * 0,10 * \sqrt{(4\ 000,00)} = 22$

4.	Площадь земельного участка согласно сведениям Единого государственного реестра недвижимости (Ркад), м ²	4 000,00
5.	Оценка расхождения Р и Ркад (Р - Ркад), м ²	0
6.	Предельный минимальный и максимальный размеры земельного участка (Рмин и Рмакс), м ²	Рмин = 400 Рмакс = 5 000
7.	Вид (виды) разрешенного использования	личное подсобное хозяйство
7.1.	Дополнительные сведения об использовании земельного участка	—
8.	Кадастровый или иной государственный учетный номер (инвентарный) здания, сооружения, объекта незавершенного строительства, расположенного на земельном участке	—
9.	Сведения о земельных участках (землях общего пользования, территории общего пользования), посредством которых обеспечивается доступ	Земли общего пользования
10.	Иные сведения	—

4. Пояснения к сведениям об уточняемом земельном участке с кадастровым номером 43:11:390302:239 :
1. —

1. Сведения о характерных точках границ уточняемого земельного участка с кадастровым номером 43:11:390302:240 :
Система координат МСК-43, зона 2 Зона № 2

Обозначение характерных точек границ	Координаты, м				Метод определения координат	Формулы, примененные для расчета средней квадратической погрешности определения координат характерных точек границ (Mt), с подставленными в такие формулы значениями и итоговые (вычисленные) значения Mt, м	Описание закрепления точки
	содержатся в Едином государственном реестре недвижимости		определены в результате выполнения комплексных кадастровых работ				
	X	Y	X	Y			
1	2	3	4	5	6	7	8
н364У	—	—	397 089,17	2 280 085,69	Метод спутниковых геодезических измерений (определений)	0,10	—
н359У	—	—	397 115,87	2 280 075,77			
н363У	—	—	397 126,31	2 280 107,98			
н362У	—	—	397 164,91	2 280 204,49			
н365У	—	—	397 136,12	2 280 213,64			
н364У	—	—	397 089,17	2 280 085,69			

2. Сведения о частях границ уточняемого земельного участка с кадастровым номером 43:11:390302:240 :

Обозначение части границ		Горизонтальное проложение (S), м	Описание прохождения части границ	Сведения о согласовании местоположения границ (согласовано/спорное)
от т.	до т.			
1	2	3	4	5
н364У	н359У	28,48	—	согласовано
н359У	н363У	33,86		
н363У	н362У	103,94		
н362У	н365У	30,21		
н365У	н364У	136,29		

3. Сведения о характеристиках уточняемого земельного участка с кадастровым номером 43:11:390302:240 :

№ п/п	Наименование характеристики земельного участка	Значение характеристики
1	2	3
1.	Адрес земельного участка	Российская Федерация, Кировская область, Кильмезский р-н, Малая Кильмезь д, Зеленая ул, уч 17
1.1.	Сведения о местоположении земельного участка (при отсутствии адреса) в структурированном в соответствии с федеральной информационной адресной системой виде	—
1.2.	Дополнительные сведения о местоположении земельного участка	—
2.	Площадь земельного участка ± величина погрешности определения (вычисления) площади ($P \pm \Delta P$), м ²	3 900 ± 22,00
3.	Формула, примененная для вычисления предельной погрешности определения площади земельного участка, с подставленными значениями и итоговые (вычисленные) значения	$3,5 * M_t * \sqrt{P} = 3,5 * 0,10 * \sqrt{3\ 900,00} = 22$
4.	Площадь земельного участка согласно сведениям Единого государственного реестра недвижимости (Ркад), м ²	3 900,00
5.	Оценка расхождения Р и Ркад ($P - P_{кад}$), м ²	0
6.	Предельный минимальный и максимальный размеры земельного участка (Рмин и Рмакс), м ²	Рмин = 400 Рмакс = 5 000
7.	Вид (виды) разрешенного использования	личное подсобное хозяйство
7.1.	Дополнительные сведения об использовании земельного участка	—
8.	Кадастровый или иной государственный учетный номер (инвентарный) здания, сооружения, объекта незавершенного строительства, расположенного на земельном участке	43:11:390302:295

9.	Сведения о земельных участках (землях общего пользования, территории общего пользования), посредством которых обеспечивается доступ	Земли общего пользования
10.	Иные сведения	—

4. Пояснения к сведениям об уточняемом земельном участке с кадастровым номером 43:11:390302:240 :

1.	—
----	---

**1. Сведения о характерных точках границ уточняемого земельного участка с кадастровым номером 43:11:390302:241 :
Система координат МСК-43, зона 2 Зона № 2**

Обозначение характерных точек границ	Координаты, м				Метод определения координат	Формулы, примененные для расчета средней квадратической погрешности определения координат характерных точек границ (Mt), с подставленными в такие формулы значениями и итоговые (вычисленные) значения Mt, м	Описание закрепления точки
	содержатся в Едином государственном реестре недвижимости		определены в результате выполнения комплексных кадастровых работ				
	X	Y	X	Y			
1	2	3	4	5	6	7	8
н364У	—	—	397 089,17	2 280 085,69	Метод спутниковых геодезических измерений (определений)	0,10	—
н365У	—	—	397 136,12	2 280 213,64			
н366У	—	—	397 108,40	2 280 221,85			
н367У	—	—	397 069,88	2 280 127,52			
н368У	—	—	397 081,44	2 280 122,52			
н369У	—	—	397 078,39	2 280 113,07			
н370У	—	—	397 077,70	2 280 113,29			
н371У	—	—	397 075,43	2 280 107,20			
н372У	—	—	397 076,42	2 280 106,84			
н373У	—	—	397 070,68	2 280 092,40			
н364У	—	—	397 089,17	2 280 085,69			

2. Сведения о частях границ уточняемого земельного участка с кадастровым номером 43:11:390302:241 :

Обозначение части границ		Горизонтальное проложение (S), м	Описание прохождения части границ	Сведения о согласовании местоположения границ (согласовано/спорное)
от т.	до т.			
1	2	3	4	5
н364У	н365У	136,29	—	согласовано
н365У	н366У	28,91		

н366У	н367У	101,89		
н367У	н368У	12,59		
н368У	н369У	9,93		
н369У	н370У	0,72		
н370У	н371У	6,50		
н371У	н372У	1,05		
н372У	н373У	15,54		
н373У	н364У	19,67		

3. Сведения о характеристиках уточняемого земельного участка с кадастровым номером 43:11:390302:241 :

№ п/п	Наименование характеристики земельного участка	Значение характеристики
1	2	3
1.	Адрес земельного участка	Российская Федерация, Кировская область, Кильмезский р-н, Малая Кильмезь д, Зеленая ул, уч 19
1.1.	Сведения о местоположении земельного участка (при отсутствии адреса) в структурированном в соответствии с федеральной информационной адресной системой виде	—
1.2.	Дополнительные сведения о местоположении земельного участка	—
2.	Площадь земельного участка ± величина погрешности определения (вычисления) площади ($P \pm \Delta P$), м ²	3 800 ± 22,00
3.	Формула, примененная для вычисления предельной погрешности определения площади земельного участка, с подставленными значениями и итоговые (вычисленные) значения	$3,5 * M_t * \sqrt{P} = 3,5 * 0,10 * \sqrt{3\ 800,00} = 22$
4.	Площадь земельного участка согласно сведениям Единого государственного реестра недвижимости (Ркад), м ²	3 500,00
5.	Оценка расхождения Р и Ркад ($P - P_{кад}$), м ²	300
6.	Предельный минимальный и максимальный размеры земельного участка (Рмин и Рмакс), м ²	Рмин = 400 Рмакс = 5 000
7.	Вид (виды) разрешенного использования	личное подсобное хозяйство
7.1.	Дополнительные сведения об использовании земельного участка	—
8.	Кадастровый или иной государственный учетный номер (инвентарный) здания, сооружения, объекта незавершенного строительства, расположенного на земельном участке	—
9.	Сведения о земельных участках (землях общего пользования, территории общего пользования), посредством которых	Земли общего пользования

	обеспечивается доступ	
10.	Иные сведения	—

4. Пояснения к сведениям об уточняемом земельном участке с кадастровым номером 43:11:390302:241 :

1.	—
----	---

1. Сведения о характерных точках границ уточняемого земельного участка с кадастровым номером 43:11:390302:242 :
Система координат МСК-43, зона 2 Зона № 2

Обозначение характерных точек границ	Координаты, м				Метод определения координат	Формулы, примененные для расчета средней квадратической погрешности определения координат характерных точек границ (Mt), с подставленными в такие формулы значениями и итоговые (вычисленные) значения Mt, м	Описание закрепления точки
	содержатся в Едином государственном реестре недвижимости		определены в результате выполнения комплексных кадастровых работ				
	X	Y	X	Y			
1	2	3	4	5	6	7	8
н373У	—	—	397 070,68	2 280 092,40	Метод спутниковых геодезических измерений (определений)	0,10	—
н372У	—	—	397 076,42	2 280 106,84			
н371У	—	—	397 075,43	2 280 107,20			
н370У	—	—	397 077,70	2 280 113,29			
н369У	—	—	397 078,39	2 280 113,07			
н368У	—	—	397 081,44	2 280 122,52			
н367У	—	—	397 069,88	2 280 127,52			
н366У	—	—	397 108,40	2 280 221,85			
н374У	—	—	397 084,27	2 280 229,02			
н375У	—	—	397 080,78	2 280 220,52			
н376У	—	—	397 033,79	2 280 106,14			
н373У	—	—	397 070,68	2 280 092,40			

2. Сведения о частях границ уточняемого земельного участка с кадастровым номером 43:11:390302:242 :

Обозначение части границ		Горизонтальное проложение (S), м	Описание прохождения части границ	Сведения о согласовании местоположения границ (согласовано/спорное)
от т.	до т.			
1	2	3	4	5
н373У	н372У	15,54	—	согласовано
н372У	н371У	1,05	—	

н371У	н370У	6,50		
н370У	н369У	0,72		
н369У	н368У	9,93		
н368У	н367У	12,59		
н367У	н366У	101,89		
н366У	н374У	25,17		
н374У	н375У	9,19		
н375У	н376У	123,66		
н376У	н373У	39,37		

3. Сведения о характеристиках уточняемого земельного участка с кадастровым номером 43:11:390302:242 :

№ п/п	Наименование характеристики земельного участка	Значение характеристики
1	2	3
1.	Адрес земельного участка	обл. Кировская р. Кильмезский д. Малая Кильмезь
1.1.	Сведения о местоположении земельного участка (при отсутствии адреса) в структурированном в соответствии с федеральной информационной адресной системой виде	—
1.2.	Дополнительные сведения о местоположении земельного участка	—
2.	Площадь земельного участка ± величина погрешности определения (вычисления) площади ($P \pm \Delta P$), м ²	3 800 ± 22,00
3.	Формула, примененная для вычисления предельной погрешности определения площади земельного участка, с подставленными значениями и итоговые (вычисленные) значения	$3,5 * M_t * \sqrt{P} = 3,5 * 0,10 * \sqrt{3\ 800,00} = 22$
4.	Площадь земельного участка согласно сведениям Единого государственного реестра недвижимости (Ркад), м ²	3 500,00
5.	Оценка расхождения Р и Ркад ($P - P_{кад}$), м ²	300
6.	Предельный минимальный и максимальный размеры земельного участка (Рмин и Рмакс), м ²	Рмин = 400 Рмакс = 5 000
7.	Вид (виды) разрешенного использования	личное подсобное хозяйство
7.1.	Дополнительные сведения об использовании земельного участка	—
8.	Кадастровый или иной государственный учетный номер (инвентарный) здания, сооружения, объекта незавершенного строительства, расположенного на земельном участке	—
9.	Сведения о земельных участках (землях общего пользования, территории общего пользования), посредством которых	Земли общего пользования

	обеспечивается доступ	
10.	Иные сведения	—

4. Пояснения к сведениям об уточняемом земельном участке с кадастровым номером 43:11:390302:242 :

1.	—
----	---

1. Сведения о характерных точках границ уточняемого земельного участка с кадастровым номером 43:11:390302:243 :
Система координат МСК-43, зона 2 Зона № 2

Обозначение характерных точек границ	Координаты, м				Метод определения координат	Формулы, примененные для расчета средней квадратической погрешности определения координат характерных точек границ (Mt), с подставленными в такие формулы значениями и итоговые (вычисленные) значения Mt, м	Описание закрепления точки
	содержатся в Едином государственном реестре недвижимости		определены в результате выполнения комплексных кадастровых работ				
	X	Y	X	Y			
1	2	3	4	5	6	7	8
н376У	—	—	397 033,79	2 280 106,14	Метод спутниковых геодезических измерений (определений)	0,10	—
н375У	—	—	397 080,78	2 280 220,52			
н377У	—	—	397 067,40	2 280 225,14			Закрепление отсутствует
н378У	—	—	397 043,98	2 280 233,77			
н38У	—	—	397 037,26	2 280 217,10			—
н37У	—	—	396 997,96	2 280 119,66			
н376У	—	—	397 033,79	2 280 106,14			

2. Сведения о частях границ уточняемого земельного участка с кадастровым номером 43:11:390302:243 :

Обозначение части границ		Горизонтальное проложение (S), м	Описание прохождения части границ	Сведения о согласовании местоположения границ (согласовано/спорное)
от т.	до т.			
1	2	3	4	5
н376У	н375У	123,66	—	согласовано
н375У	н377У	14,16		
н377У	н378У	24,96		
н378У	н38У	17,97		
н38У	н37У	105,07		

н37У	н376У	38,30	
3. Сведения о характеристиках уточняемого земельного участка с кадастровым номером <u>43:11:390302:243</u> :			
№ п/п	Наименование характеристики земельного участка	Значение характеристики	
1	2	3	
1.	Адрес земельного участка	обл. Кировская р. Кильмезский д. Малая Кильмезь	
1.1.	Сведения о местоположении земельного участка (при отсутствии адреса) в структурированном в соответствии с федеральной информационной адресной системой виде	—	
1.2.	Дополнительные сведения о местоположении земельного участка	—	
2.	Площадь земельного участка ± величина погрешности определения (вычисления) площади ($P \pm \Delta P$), м ²	4 767 ± 24,00	
3.	Формула, примененная для вычисления предельной погрешности определения площади земельного участка, с подставленными значениями и итоговые (вычисленные) значения	$3,5 * M_t * \sqrt{P} = 3,5 * 0,10 * \sqrt{(4\ 767,00)} = 24$	
4.	Площадь земельного участка согласно сведениям Единого государственного реестра недвижимости (Ркад), м ²	5 000,00	
5.	Оценка расхождения Р и Ркад ($P - R_{кад}$), м ²	233	
6.	Предельный минимальный и максимальный размеры земельного участка (Рмин и Рмакс), м ²	Рмин = 400 Рмакс = 5 000	
7.	Вид (виды) разрешенного использования	личное подсобное хозяйство	
7.1.	Дополнительные сведения об использовании земельного участка	—	
8.	Кадастровый или иной государственный учетный номер (инвентарный) здания, сооружения, объекта незавершенного строительства, расположенного на земельном участке	—	
9.	Сведения о земельных участках (землях общего пользования, территории общего пользования), посредством которых обеспечивается доступ	Земли общего пользования	
10.	Иные сведения	—	
4. Пояснения к сведениям об уточняемом земельном участке с кадастровым номером <u>43:11:390302:243</u> :			
1.	—		
1. Сведения о характерных точках границ уточняемого земельного участка с кадастровым номером <u>43:11:390302:244</u> :			
Система координат <u>МСК-43, зона 2</u>		Зона № <u>2</u>	

Обозначение характерных точек границ	Координаты, м				Метод определения координат	Формулы, примененные для расчета средней квадратической погрешности определения координат характерных точек границ (Mt), с подставленными в такие формулы значениями и итоговые (вычисленные) значения Mt, м	Описание закрепления точки
	содержатся в Едином государственном реестре недвижимости		определены в результате выполнения комплексных кадастровых работ				
	X	Y	X	Y			
1	2	3	4	5	6	7	8
н37У	—	—	396 997,96	2 280 119,66	Метод спутниковых геодезических измерений (определений)	0,10	—
н38У	—	—	397 037,26	2 280 217,10			
н39У	—	—	397 023,09	2 280 222,73			
н40У	—	—	396 997,72	2 280 156,19			
н41У	—	—	396 985,48	2 280 123,19			
н37У	—	—	396 997,96	2 280 119,66			

2. Сведения о частях границ уточняемого земельного участка с кадастровым номером 43:11:390302:244 :

Обозначение части границ		Горизонтальное проложение (S), м	Описание прохождения части границ	Сведения о согласовании местоположения границ (согласовано/спорное)
от т.	до т.			
1	2	3	4	5
н37У	н38У	105,07	—	согласовано
н38У	н39У	15,25		
н39У	н40У	71,21		
н40У	н41У	35,20		
н41У	н37У	12,97		

3. Сведения о характеристиках уточняемого земельного участка с кадастровым номером 43:11:390302:244 :

№ п/п	Наименование характеристики земельного участка	Значение характеристики
1	2	3
1.	Адрес земельного участка	обл. Кировская р. Кильмезский д. Малая Кильмезь
1.1.	Сведения о местоположении земельного участка (при отсутствии адреса) в структурированном в соответствии с федеральной информационной адресной системой виде	—
1.2.	Дополнительные сведения о местоположении земельного участка	—
2.	Площадь земельного участка ± величина погрешности	1 500 ± 14,00

	определения (вычисления) площади ($P \pm \Delta P$), м ²	
3.	Формула, примененная для вычисления предельной погрешности определения площади земельного участка, с подставленными значениями и итоговые (вычисленные) значения	$3,5 * M_t * \sqrt{P} = 3,5 * 0,10 * \sqrt{1\,500,00} = 14$
4.	Площадь земельного участка согласно сведениям Единого государственного реестра недвижимости (Ркад), м ²	1 500,00
5.	Оценка расхождения Р и Ркад (Р - Ркад), м ²	0
6.	Предельный минимальный и максимальный размеры земельного участка (Рмин и Рмакс), м ²	Рмин = 400 Рмакс = 5 000
7.	Вид (виды) разрешенного использования	личное подсобное хозяйство
7.1.	Дополнительные сведения об использовании земельного участка	—
8.	Кадастровый или иной государственный учетный номер (инвентарный) здания, сооружения, объекта незавершенного строительства, расположенного на земельном участке	—
9.	Сведения о земельных участках (землях общего пользования, территории общего пользования), посредством которых обеспечивается доступ	Земли общего пользования
10.	Иные сведения	Аренда (в том числе, субаренда). Обременение возникает на основании: Договор аренды земельного участка № 9

4. Пояснения к сведениям об уточняемом земельном участке с кадастровым номером 43:11:390302:244 :

1.	—
----	---

1. Сведения о характерных точках границ уточняемого земельного участка с кадастровым номером 43:11:390302:245 :

Система координат МСК-43, зона 2 Зона № 2

Обозначение характерных точек границ	Координаты, м				Метод определения координат	Формулы, примененные для расчета средней квадратической погрешности определения координат характерных точек границ (Mt), с подставленными в такие формулы значениями и итоговые (вычисленные) значения Mt, м	Описание закрепления точки
	содержатся в Едином государственном реестре недвижимости		определены в результате выполнения комплексных кадастровых работ				
	X	Y	X	Y			
1	2	3	4	5	6	7	8
н40У	—	—	396 997,72	2 280 156,19	Метод спутниковых геодезических	0,10	—

н39У	—	—	397 023,09	2 280 222,73	измерений (определений)		
н379У	—	—	397 009,88	2 280 227,82			
н380У	—	—	396 984,70	2 280 161,07			
н40У	—	—	396 997,72	2 280 156,19			

2. Сведения о частях границ уточняемого земельного участка с кадастровым номером 43:11:390302:245 :

Обозначение части границ		Горизонтальное проложение (S), м	Описание прохождения части границ	Сведения о согласовании местоположения границ (согласовано/спорное)
от т.	до т.			
1	2	3	4	5
н40У	н39У	71,21	—	согласовано
н39У	н379У	14,16		
н379У	н380У	71,34		
н380У	н40У	13,90		

3. Сведения о характеристиках уточняемого земельного участка с кадастровым номером 43:11:390302:245 :

№ п/п	Наименование характеристики земельного участка	Значение характеристики
1	2	3
1.	Адрес земельного участка	Российская Федерация, Кировская область, Кильмезский р-н, Малая Кильмезь д, уч 245
1.1.	Сведения о местоположении земельного участка (при отсутствии адреса) в структурированном в соответствии с федеральной информационной адресной системой виде	—
1.2.	Дополнительные сведения о местоположении земельного участка	—
2.	Площадь земельного участка ± величина погрешности определения (вычисления) площади ($P \pm \Delta P$), м ²	1 000 ± 11,00
3.	Формула, примененная для вычисления предельной погрешности определения площади земельного участка, с подставленными значениями и итоговые (вычисленные) значения	$3,5 * M_t * \sqrt{P} = 3,5 * 0,10 * \sqrt{(1\ 000,00)} = 11$
4.	Площадь земельного участка согласно сведениям Единого государственного реестра недвижимости (Ркад), м ²	1 000,00
5.	Оценка расхождения P и Ркад ($P - P_{кад}$), м ²	0
6.	Предельный минимальный и максимальный размеры земельного участка (Рмин и Рмакс), м ²	Рмин = 400 Рмакс = 5 000
7.	Вид (виды) разрешенного использования	личное подсобное хозяйство
7.1.	Дополнительные сведения об использовании земельного участка	—

8.	Кадастровый или иной государственный учетный номер (инвентарный) здания, сооружения, объекта незавершенного строительства, расположенного на земельном участке	—
9.	Сведения о земельных участках (землях общего пользования, территории общего пользования), посредством которых обеспечивается доступ	Земли общего пользования
10.	Иные сведения	—

4. Пояснения к сведениям об уточняемом земельном участке с кадастровым номером 43:11:390302:245 :

1.	—
----	---

1. Сведения о характерных точках границ уточняемого земельного участка с кадастровым номером 43:11:390302:246 :
Система координат МСК-43, зона 2 Зона № 2

Обозначение характерных точек границ	Координаты, м				Метод определения координат	Формулы, примененные для расчета средней квадратической погрешности определения координат характерных точек границ (Mt), с подставленными в такие формулы значениями и итоговые (вычисленные) значения Mt, м	Описание закрепления точки
	содержатся в Едином государственном реестре недвижимости		определены в результате выполнения комплексных кадастровых работ				
	X	Y	X	Y			
1	2	3	4	5	6	7	8
н41У	—	—	396 985,48	2 280 123,19	Метод спутниковых геодезических измерений (определений)	0,10	—
н40У	—	—	396 997,72	2 280 156,19			
н380У	—	—	396 984,70	2 280 161,07			
н180У	—	—	396 965,83	2 280 168,13			
н179У	—	—	396 955,73	2 280 139,80			
н178У	—	—	396 955,09	2 280 139,86			
н177У	—	—	396 952,82	2 280 135,90			
н381У	—	—	396 955,75	2 280 134,03			
н41У	—	—	396 985,48	2 280 123,19			

2. Сведения о частях границ уточняемого земельного участка с кадастровым номером 43:11:390302:246 :

Обозначение части границ		Горизонтальное проложение (S), м	Описание прохождения части границ	Сведения о согласовании местоположения границ (согласовано/спорное)
от т.	до т.			
1	2	3	4	5
н41У	н40У	35,20	—	согласовано

н40У	н380У	13,90		
н380У	н180У	20,15		
н180У	н179У	30,08		
н179У	н178У	0,64		
н178У	н177У	4,56		
н177У	н381У	3,48		
н381У	н41У	31,64		

3. Сведения о характеристиках уточняемого земельного участка с кадастровым номером 43:11:390302:246 :

№ п/п	Наименование характеристики земельного участка	Значение характеристики
1	2	3
1.	Адрес земельного участка	Российская Федерация, Кировская область, Кильмезский р-н, Малая Кильмезь д, Зеленая ул, уч 27
1.1.	Сведения о местоположении земельного участка (при отсутствии адреса) в структурированном в соответствии с федеральной информационной адресной системой виде	—
1.2.	Дополнительные сведения о местоположении земельного участка	—
2.	Площадь земельного участка ± величина погрешности определения (вычисления) площади ($P \pm \Delta P$), м ²	1 200 ± 12,00
3.	Формула, примененная для вычисления предельной погрешности определения площади земельного участка, с подставленными значениями и итоговые (вычисленные) значения	$3,5 * M_t * \sqrt{P} = 3,5 * 0,10 * \sqrt{1\ 200,00} = 12$
4.	Площадь земельного участка согласно сведениям Единого государственного реестра недвижимости (Ркад), м ²	1 200,00
5.	Оценка расхождения Р и Ркад ($P - P_{кад}$), м ²	0
6.	Предельный минимальный и максимальный размеры земельного участка (Рмин и Рмакс), м ²	Рмин = 400 Рмакс = 5 000
7.	Вид (виды) разрешенного использования	для ведения личного подсобного хозяйства
7.1.	Дополнительные сведения об использовании земельного участка	—
8.	Кадастровый или иной государственный учетный номер (инвентарный) здания, сооружения, объекта незавершенного строительства, расположенного на земельном участке	43:11:390302:268
9.	Сведения о земельных участках (землях общего пользования, территории общего пользования), посредством которых обеспечивается доступ	Земли общего пользования

10.	Иные сведения	—
-----	---------------	---

4. Пояснения к сведениям об уточняемом земельном участке с кадастровым номером 43:11:390302:246 :

1.	—
----	---

1. Сведения о характерных точках границ уточняемого земельного участка с кадастровым номером 43:11:390302:247 :

Система координат МСК-43, зона 2 Зона № 2

Обозначение характерных точек границ	Координаты, м				Метод определения координат	Формулы, примененные для расчета средней квадратической погрешности определения координат характерных точек границ (Mt), с подставленными в такие формулы значениями и итоговые (вычисленные) значения Mt, м	Описание закрепления точки
	содержатся в Едином государственном реестре недвижимости		определены в результате выполнения комплексных кадастровых работ				
	X	Y	X	Y			
1	2	3	4	5	6	7	8
н72У	—	—	397 351,54	2 280 155,45	Метод спутниковых геодезических измерений (определений)	0,10	—
н116У	—	—	397 364,04	2 280 185,69			
н117У	—	—	397 350,37	2 280 190,19			
н73У	—	—	397 339,01	2 280 160,45			
н72У	—	—	397 351,54	2 280 155,45			

2. Сведения о частях границ уточняемого земельного участка с кадастровым номером 43:11:390302:247 :

Обозначение части границ		Горизонтальное проложение (S), м	Описание прохождения части границ	Сведения о согласовании местоположения границ (согласовано/спорное)
от т.	до т.			
1	2	3	4	5
н72У	н116У	32,72	—	согласовано
н116У	н117У	14,39		
н117У	н73У	31,84		
н73У	н72У	13,49		

3. Сведения о характеристиках уточняемого земельного участка с кадастровым номером 43:11:390302:247 :

№ п/п	Наименование характеристики земельного участка	Значение характеристики
1	2	3
1.	Адрес земельного участка	Кировская обл, р-н Кильмезский, д Малая Кильмезь
1.1.	Сведения о местоположении земельного участка (при отсутствии адреса) в структурированном в соответствии с	—

	федеральной информационной адресной системой виде	
1.2.	Дополнительные сведения о местоположении земельного участка	—
2.	Площадь земельного участка ± величина погрешности определения (вычисления) площади ($P \pm \Delta P$), м ²	450 ± 7,00
3.	Формула, примененная для вычисления предельной погрешности определения площади земельного участка, с подставленными значениями и итоговые (вычисленные) значения	$3,5 * M_t * \sqrt{P} = 3,5 * 0,10 * \sqrt{(450,00)} = 7$
4.	Площадь земельного участка согласно сведениям Единого государственного реестра недвижимости (Ркад), м ²	500,00
5.	Оценка расхождения Р и Ркад ($P - P_{кад}$), м ²	50
6.	Предельный минимальный и максимальный размеры земельного участка (Рмин и Рмакс), м ²	Рмин = 400 Рмакс = 5 000
7.	Вид (виды) разрешенного использования	личное подсобное хозяйство
7.1.	Дополнительные сведения об использовании земельного участка	—
8.	Кадастровый или иной государственный учетный номер (инвентарный) здания, сооружения, объекта незавершенного строительства, расположенного на земельном участке	43:11:390302:560
9.	Сведения о земельных участках (землях общего пользования, территории общего пользования), посредством которых обеспечивается доступ	Земли общего пользования
10.	Иные сведения	—

4. Пояснения к сведениям об уточняемом земельном участке с кадастровым номером 43:11:390302:247 :

1.	—
----	---

1. Сведения о характерных точках границ уточняемого земельного участка с кадастровым номером 43:11:390302:248 :
Система координат МСК-43, зона 2 Зона № 2

Обозначение характерных точек границ	Координаты, м		Метод определения координат	Формулы, примененные для расчета средней квадратической погрешности определения координат характерных точек границ (Mt), с подставленными в	Описание закрепления точки
	содержатся в Едином государственном реестре недвижимости	определены в результате выполнения комплексных кадастровых работ			

	X	Y	X	Y		такие формулы значениями и итоговые (вычисленные) значения Mt, м	
1	2	3	4	5	6	7	8
н73У	—	—	397 339,01	2 280 160,45	Метод спутниковых геодезических измерений (определений)	0,10	—
н117У	—	—	397 350,37	2 280 190,19			
н5У	—	—	397 333,82	2 280 196,02			
н9У	—	—	397 323,50	2 280 166,29			
н73У	—	—	397 339,01	2 280 160,45			

2. Сведения о частях границ уточняемого земельного участка с кадастровым номером 43:11:390302:248 :

Обозначение части границ		Горизонтальное проложение (S), м	Описание прохождения части границ	Сведения о согласовании местоположения границ (согласовано/спорное)
от т.	до т.			
1	2	3	4	5
н73У	н117У	31,84	—	согласовано
н117У	н5У	17,55		
н5У	н9У	31,47		
н9У	н73У	16,57		

3. Сведения о характеристиках уточняемого земельного участка с кадастровым номером 43:11:390302:248 :

№ п/п	Наименование характеристики земельного участка	Значение характеристики
1	2	3
1.	Адрес земельного участка	Кировская обл, р-н Кильмезский, д Малая Кильмезь, ул Молодежная, д 2
1.1.	Сведения о местоположении земельного участка (при отсутствии адреса) в структурированном в соответствии с федеральной информационной адресной системой виде	—
1.2.	Дополнительные сведения о местоположении земельного участка	—
2.	Площадь земельного участка ± величина погрешности определения (вычисления) площади ($P \pm \Delta P$), м ²	540 ± 8,00
3.	Формула, примененная для вычисления предельной погрешности определения площади земельного участка, с подставленными значениями и итоговые (вычисленные) значения	$3,5 * Mt * \sqrt{P} = 3,5 * 0,10 * \sqrt{540,00} = 8$
4.	Площадь земельного участка согласно сведениям Единого государственного реестра недвижимости (Ркад), м ²	500,00
5.	Оценка расхождения P и Ркад ($P - P_{кад}$), м ²	40

6.	Предельный минимальный и максимальный размеры земельного участка (Р _{мин} и Р _{макс}), м ²	Р _{мин} = 400 Р _{макс} = 5 000
7.	Вид (виды) разрешенного использования	личное подсобное хозяйство
7.1.	Дополнительные сведения об использовании земельного участка	—
8.	Кадастровый или иной государственный учетный номер (инвентарный) здания, сооружения, объекта незавершенного строительства, расположенного на земельном участке	43:11:390302:560
9.	Сведения о земельных участках (землях общего пользования, территории общего пользования), посредством которых обеспечивается доступ	Земли общего пользования
10.	Иные сведения	—

4. Пояснения к сведениям об уточняемом земельном участке с кадастровым номером 43:11:390302:248 :

1.	—
----	---

1. Сведения о характерных точках границ уточняемого земельного участка с кадастровым номером 43:11:390302:249 :

Система координат МСК-43, зона 2 Зона № 2

Обозначение характерных точек границ	Координаты, м				Метод определения координат	Формулы, примененные для расчета средней квадратической погрешности определения координат характерных точек границ (M _t), с подставленными в такие формулы значениями и итоговые (вычисленные) значения M _t , м	Описание закрепления точки
	содержатся в Едином государственном реестре недвижимости		определены в результате выполнения комплексных кадастровых работ				
	X	Y	X	Y			
1	2	3	4	5	6	7	8
н5У	—	—	397 333,82	2 280 196,02	Метод спутниковых геодезических измерений (определений)	0,10	—
н6У	—	—	397 315,39	2 280 202,14			
н7У	—	—	397 304,80	2 280 170,53			
н8У	—	—	397 322,83	2 280 164,32			
н9У	—	—	397 323,50	2 280 166,29			
н5У	—	—	397 333,82	2 280 196,02			

2. Сведения о частях границ уточняемого земельного участка с кадастровым номером 43:11:390302:249 :

Обозначение части границ		Горизонтальное проложение (S), м	Описание прохождения части границ	Сведения о согласовании местоположения границ (согласовано/спорное)
от т.	до т.			

1	2	3	4	5
н5У	н6У	19,42	—	согласовано
н6У	н7У	33,34		
н7У	н8У	19,07		
н8У	н9У	2,08		
н9У	н5У	31,47		

3. Сведения о характеристиках уточняемого земельного участка с кадастровым номером 43:11:390302:249 :

№ п/п	Наименование характеристики земельного участка	Значение характеристики
1	2	3
1.	Адрес земельного участка	обл. Кировская р. Кильмезский д. Малая Кильмезь
1.1.	Сведения о местоположении земельного участка (при отсутствии адреса) в структурированном в соответствии с федеральной информационной адресной системой виде	—
1.2.	Дополнительные сведения о местоположении земельного участка	—
2.	Площадь земельного участка ± величина погрешности определения (вычисления) площади ($P \pm \Delta P$), м ²	643 ± 9,00
3.	Формула, примененная для вычисления предельной погрешности определения площади земельного участка, с подставленными значениями и итоговые (вычисленные) значения	$3,5 * M_t * \sqrt{P} = 3,5 * 0,10 * \sqrt{(643,00)} = 9$
4.	Площадь земельного участка согласно сведениям Единого государственного реестра недвижимости (Ркад), м ²	500,00
5.	Оценка расхождения Р и Ркад ($P - P_{кад}$), м ²	143
6.	Предельный минимальный и максимальный размеры земельного участка (Рмин и Рмакс), м ²	Рмин = 400 Рмакс = 5 000
7.	Вид (виды) разрешенного использования	личное подсобное хозяйство
7.1.	Дополнительные сведения об использовании земельного участка	—
8.	Кадастровый или иной государственный учетный номер (инвентарный) здания, сооружения, объекта незавершенного строительства, расположенного на земельном участке	43:11:390302:275
9.	Сведения о земельных участках (землях общего пользования, территории общего пользования), посредством которых обеспечивается доступ	Земли общего пользования
10.	Иные сведения	—

4. Пояснения к сведениям об уточняемом земельном участке с кадастровым номером 43:11:390302:249 :

1.	—
----	---

1. Сведения о характерных точках границ уточняемого земельного участка с кадастровым номером 43:11:390302:250 :

Система координат МСК-43, зона 2 Зона № 2

Обозначение характерных точек границ	Координаты, м				Метод определения координат	Формулы, примененные для расчета средней квадратической погрешности определения координат характерных точек границ (Mt), с подставленными в такие формулы значениями и итоговые (вычисленные) значения Mt, м	Описание закрепления точки
	содержатся в Едином государственном реестре недвижимости		определены в результате выполнения комплексных кадастровых работ				
	X	Y	X	Y			
1	2	3	4	5	6	7	8
н7У	—	—	397 304,80	2 280 170,53	Метод спутниковых геодезических измерений (определений)	0,10	—
н6У	—	—	397 315,39	2 280 202,14			
н184У	—	—	397 299,74	2 280 208,27			
н187У	—	—	397 286,44	2 280 171,62			
н382У	—	—	397 303,03	2 280 165,25			
н7У	—	—	397 304,80	2 280 170,53			

2. Сведения о частях границ уточняемого земельного участка с кадастровым номером 43:11:390302:250 :

Обозначение части границ		Горизонтальное проложение (S), м	Описание прохождения части границ	Сведения о согласовании местоположения границ (согласовано/спорное)
от т.	до т.			
1	2	3	4	5
н7У	н6У	33,34	—	согласовано
н6У	н184У	16,81		
н184У	н187У	38,99		
н187У	н382У	17,77		
н382У	н7У	5,57		

3. Сведения о характеристиках уточняемого земельного участка с кадастровым номером 43:11:390302:250 :

№ п/п	Наименование характеристики земельного участка	Значение характеристики
1	2	3
1.	Адрес земельного участка	Кировская обл, р-н Кильмезский, д Малая Кильмезь, ул Молодежная, д 4
1.1.	Сведения о местоположении земельного участка (при	—

	отсутствии адреса) в структурированном в соответствии с федеральной информационной адресной системой виде	
1.2.	Дополнительные сведения о местоположении земельного участка	—
2.	Площадь земельного участка ± величина погрешности определения (вычисления) площади ($P \pm \Delta P$), м ²	673 ± 9,00
3.	Формула, примененная для вычисления предельной погрешности определения площади земельного участка, с подставленными значениями и итоговые (вычисленные) значения	$3,5 * M_t * \sqrt{P} = 3,5 * 0,10 * \sqrt{(673,00)} = 9$
4.	Площадь земельного участка согласно сведениям Единого государственного реестра недвижимости (Ркад), м ²	500,00
5.	Оценка расхождения Р и Ркад (Р - Ркад), м ²	173
6.	Предельный минимальный и максимальный размеры земельного участка (Рмин и Рмакс), м ²	Рмин = 400 Рмакс = 5 000
7.	Вид (виды) разрешенного использования	личное подсобное хозяйство
7.1.	Дополнительные сведения об использовании земельного участка	—
8.	Кадастровый или иной государственный учетный номер (инвентарный) здания, сооружения, объекта незавершенного строительства, расположенного на земельном участке	43:11:390302:275
9.	Сведения о земельных участках (землях общего пользования, территории общего пользования), посредством которых обеспечивается доступ	Земли общего пользования
10.	Иные сведения	—

4. Пояснения к сведениям об уточняемом земельном участке с кадастровым номером 43:11:390302:250 :

1.	—
----	---

1. Сведения о характерных точках границ уточняемого земельного участка с кадастровым номером 43:11:390302:251 :
Система координат МСК-43, зона 2 Зона № 2

Обозначение характерных точек границ	Координаты, м		Метод определения координат	Формулы, примененные для расчета средней квадратической погрешности определения координат характерных точек границ (Mt), с подставленными в	Описание закрепления точки
	содержатся в Едином государственном реестре недвижимости	определены в результате выполнения комплексных кадастровых работ			

	X	Y	X	Y		такие формулы значениями и итоговые (вычисленные) значения Mt, м	
1	2	3	4	5	6	7	8
н188У	—	—	397 267,46	2 280 219,24	Метод спутниковых геодезических измерений (определений)	0,10	—
н383У	—	—	397 251,91	2 280 224,21			
н384У	—	—	397 241,40	2 280 193,43			
н189У	—	—	397 256,49	2 280 188,35			
н188У	—	—	397 267,46	2 280 219,24			

2. Сведения о частях границ уточняемого земельного участка с кадастровым номером 43:11:390302:251 :

Обозначение части границ		Горизонтальное проложение (S), м	Описание прохождения части границ	Сведения о согласовании местоположения границ (согласовано/спорное)
от т.	до т.			
1	2	3	4	5
н188У	н383У	16,32	—	согласовано
н383У	н384У	32,52		
н384У	н189У	15,92		
н189У	н188У	32,78		

3. Сведения о характеристиках уточняемого земельного участка с кадастровым номером 43:11:390302:251 :

№ п/п	Наименование характеристики земельного участка	Значение характеристики
1	2	3
1.	Адрес земельного участка	Кировская обл, р-н Кильмезский, д Малая Кильмезь, ул Молодежная, д 8
1.1.	Сведения о местоположении земельного участка (при отсутствии адреса) в структурированном в соответствии с федеральной информационной адресной системой виде	—
1.2.	Дополнительные сведения о местоположении земельного участка	—
2.	Площадь земельного участка ± величина погрешности определения (вычисления) площади ($P \pm \Delta P$), м ²	526 ± 8,00
3.	Формула, примененная для вычисления предельной погрешности определения площади земельного участка, с подставленными значениями и итоговые (вычисленные) значения	$3,5 * Mt * \sqrt{P} = 3,5 * 0,10 * \sqrt{526,00} = 8$
4.	Площадь земельного участка согласно сведениям Единого государственного реестра недвижимости (Ркад), м ²	500,00
5.	Оценка расхождения P и Ркад ($P - P_{кад}$), м ²	26

6.	Предельный минимальный и максимальный размеры земельного участка (Р _{мин} и Р _{макс}), м ²	Р _{мин} = 400 Р _{макс} = 5 000
7.	Вид (виды) разрешенного использования	личное подсобное хозяйство
7.1.	Дополнительные сведения об использовании земельного участка	—
8.	Кадастровый или иной государственный учетный номер (инвентарный) здания, сооружения, объекта незавершенного строительства, расположенного на земельном участке	43:11:390302:277
9.	Сведения о земельных участках (землях общего пользования, территории общего пользования), посредством которых обеспечивается доступ	Земли общего пользования
10.	Иные сведения	—

4. Пояснения к сведениям об уточняемом земельном участке с кадастровым номером 43:11:390302:251 :

1.	—
----	---

1. Сведения о характерных точках границ уточняемого земельного участка с кадастровым номером 43:11:390302:252 :

Система координат МСК-43, зона 2 Зона № 2

Обозначение характерных точек границ	Координаты, м				Метод определения координат	Формулы, примененные для расчета средней квадратической погрешности определения координат характерных точек границ (Mt), с подставленными в такие формулы значениями и итоговые (вычисленные) значения Mt, м	Описание закрепления точки
	содержатся в Едином государственном реестре недвижимости		определены в результате выполнения комплексных кадастровых работ				
	X	Y	X	Y			
1	2	3	4	5	6	7	8
н384У	—	—	397 241,40	2 280 193,43	Метод спутниковых геодезических измерений (определений)	0,10	—
н383У	—	—	397 251,91	2 280 224,21			
н385У	—	—	397 234,02	2 280 230,19			
н386У	—	—	397 222,62	2 280 192,86			
н387У	—	—	397 235,94	2 280 188,53			
н388У	—	—	397 237,78	2 280 194,65			
н384У	—	—	397 241,40	2 280 193,43			

2. Сведения о частях границ уточняемого земельного участка с кадастровым номером 43:11:390302:252 :

Обозначение части границ	Горизонтальное	Описание прохождения части границ	Сведения о согласовании местоположения границ
--------------------------	----------------	-----------------------------------	---

от т.	до т.	проложение (S), м		(согласовано/спорное)
1	2	3	4	5
н384У	н383У	32,52	—	согласовано
н383У	н385У	18,86		
н385У	н386У	39,03		
н386У	н387У	14,01		
н387У	н388У	6,39		
н388У	н384У	3,82		

3. Сведения о характеристиках уточняемого земельного участка с кадастровым номером 43:11:390302:252 :

№ п/п	Наименование характеристики земельного участка	Значение характеристики
1	2	3
1.	Адрес земельного участка	Кировская обл, р-н Кильмезский, д Малая Кильмезь
1.1.	Сведения о местоположении земельного участка (при отсутствии адреса) в структурированном в соответствии с федеральной информационной адресной системой виде	—
1.2.	Дополнительные сведения о местоположении земельного участка	—
2.	Площадь земельного участка ± величина погрешности определения (вычисления) площади ($P \pm \Delta P$), м ²	686 ± 9,00
3.	Формула, примененная для вычисления предельной погрешности определения площади земельного участка, с подставленными значениями и итоговые (вычисленные) значения	$3,5 * M_t * \sqrt{P} = 3,5 * 0,10 * \sqrt{(686,00)} = 9$
4.	Площадь земельного участка согласно сведениям Единого государственного реестра недвижимости (Ркад), м ²	500,00
5.	Оценка расхождения Р и Ркад ($P - P_{кад}$), м ²	186
6.	Предельный минимальный и максимальный размеры земельного участка (Рмин и Рмакс), м ²	Рмин = 400 Рмакс = 5 000
7.	Вид (виды) разрешенного использования	личное подсобное хозяйство
7.1.	Дополнительные сведения об использовании земельного участка	—
8.	Кадастровый или иной государственный учетный номер (инвентарный) здания, сооружения, объекта незавершенного строительства, расположенного на земельном участке	43:11:390302:277
9.	Сведения о земельных участках (землях общего пользования, территории общего пользования), посредством которых	Земли общего пользования

	обеспечивается доступ	
10.	Иные сведения	—
4. Пояснения к сведениям об уточняемом земельном участке с кадастровым номером <u>43:11:390302:252</u> :		
1.		—

1. Сведения о характерных точках границ уточняемого земельного участка с кадастровым номером 43:11:390302:253 :
Система координат МСК-43, зона 2 Зона № 2

Обозначение характерных точек границ	Координаты, м				Метод определения координат	Формулы, примененные для расчета средней квадратической погрешности определения координат характерных точек границ (Mt), с подставленными в такие формулы значениями и итоговые (вычисленные) значения Mt, м	Описание закрепления точки
	содержатся в Едином государственном реестре недвижимости		определены в результате выполнения комплексных кадастровых работ				
	X	Y	X	Y			
1	2	3	4	5	6	7	8
н385У	—	—	397 234,02	2 280 230,19	Метод спутниковых геодезических измерений (определений)	0,10	—
н389У	—	—	397 219,37	2 280 235,54			
н390У	—	—	397 209,66	2 280 205,04			
н391У	—	—	397 212,97	2 280 204,16			
н392У	—	—	397 210,75	2 280 195,17			
н393У	—	—	397 221,92	2 280 190,76			
н386У	—	—	397 222,62	2 280 192,86			
н385У	—	—	397 234,02	2 280 230,19			

2. Сведения о частях границ уточняемого земельного участка с кадастровым номером 43:11:390302:253 :

Обозначение части границ		Горизонтальное проложение (S), м	Описание прохождения части границ	Сведения о согласовании местоположения границ (согласовано/спорное)
от т.	до т.			
1	2	3	4	5
н385У	н389У	15,60	—	согласовано
н389У	н390У	32,01		
н390У	н391У	3,42		
н391У	н392У	9,26		
н392У	н393У	12,01		
н393У	н386У	2,21		

н386У	н385У	39,03	
3. Сведения о характеристиках уточняемого земельного участка с кадастровым номером			43:11:390302:253 :
№ п/п	Наименование характеристики земельного участка	Значение характеристики	
1	2	3	
1.	Адрес земельного участка	Кировская обл, р-н Кильмезский, д Малая Кильмезь, ул Молодежная, д 10	
1.1.	Сведения о местоположении земельного участка (при отсутствии адреса) в структурированном в соответствии с федеральной информационной адресной системой виде	—	
1.2.	Дополнительные сведения о местоположении земельного участка	—	
2.	Площадь земельного участка ± величина погрешности определения (вычисления) площади ($P \pm \Delta P$), м ²	615 ± 9,00	
3.	Формула, примененная для вычисления предельной погрешности определения площади земельного участка, с подставленными значениями и итоговые (вычисленные) значения	$3,5 * Mt * \sqrt{P} = 3,5 * 0,10 * \sqrt{(615,00)} = 9$	
4.	Площадь земельного участка согласно сведениям Единого государственного реестра недвижимости (Ркад), м ²	500,00	
5.	Оценка расхождения Р и Ркад ($P - P_{кад}$), м ²	115	
6.	Предельный минимальный и максимальный размеры земельного участка (Рмин и Рмакс), м ²	Рмин = 400 Рмакс = 5 000	
7.	Вид (виды) разрешенного использования	личное подсобное хозяйство	
7.1.	Дополнительные сведения об использовании земельного участка	—	
8.	Кадастровый или иной государственный учетный номер (инвентарный) здания, сооружения, объекта незавершенного строительства, расположенного на земельном участке	43:11:390302:559	
9.	Сведения о земельных участках (землях общего пользования, территории общего пользования), посредством которых обеспечивается доступ	Земли общего пользования	
10.	Иные сведения	—	
4. Пояснения к сведениям об уточняемом земельном участке с кадастровым номером			43:11:390302:253 :
1.	—		
1. Сведения о характерных точках границ уточняемого земельного участка с кадастровым номером			43:11:390302:254 :
Система координат		МСК-43, зона 2	Зона № 2

Обозначение характерных точек границ	Координаты, м				Метод определения координат	Формулы, примененные для расчета средней квадратической погрешности определения координат характерных точек границ (Mt), с подставленными в такие формулы значениями и итоговые (вычисленные) значения Mt, м	Описание закрепления точки
	содержатся в Едином государственном реестре недвижимости		определены в результате выполнения комплексных кадастровых работ				
	X	Y	X	Y			
1	2	3	4	5	6	7	8
н389У	—	—	397 219,37	2 280 235,54	Метод спутниковых геодезических измерений (определений)	0,10	—
н394У	—	—	397 202,17	2 280 241,14			
н395У	—	—	397 191,68	2 280 211,06			
н396У	—	—	397 197,58	2 280 209,49			
н397У	—	—	397 196,78	2 280 206,76			
н398У	—	—	397 198,95	2 280 206,06			
н399У	—	—	397 197,36	2 280 200,97			
н400У	—	—	397 202,76	2 280 199,03			
н401У	—	—	397 205,41	2 280 206,47			
н390У	—	—	397 209,66	2 280 205,04			
н389У	—	—	397 219,37	2 280 235,54			

2. Сведения о частях границ уточняемого земельного участка с кадастровым номером 43:11:390302:254 :

Обозначение части границ		Горизонтальное проложение (S), м	Описание прохождения части границ	Сведения о согласовании местоположения границ (согласовано/спорное)
от т.	до т.			
1	2	3	4	5
н389У	н394У	18,09	—	согласовано
н394У	н395У	31,86		
н395У	н396У	6,11		
н396У	н397У	2,84		
н397У	н398У	2,28		
н398У	н399У	5,33		
н399У	н400У	5,74		
н400У	н401У	7,90		
н401У	н390У	4,48		
н390У	н389У	32,01		

3. Сведения о характеристиках уточняемого земельного участка с кадастровым номером <u>43:11:390302:254</u> :		
№ п/п	Наименование характеристики земельного участка	Значение характеристики
1	2	3
1.	Адрес земельного участка	Российская Федерация, Кировская область, Кильмезский р-н, Малая Кильмезь д, Молодежная ул, уч 10/2
1.1.	Сведения о местоположении земельного участка (при отсутствии адреса) в структурированном в соответствии с федеральной информационной адресной системой виде	—
1.2.	Дополнительные сведения о местоположении земельного участка	—
2.	Площадь земельного участка ± величина погрешности определения (вычисления) площади ($P \pm \Delta P$), м ²	642 ± 9,00
3.	Формула, примененная для вычисления предельной погрешности определения площади земельного участка, с подставленными значениями и итоговые (вычисленные) значения	$3,5 * M_t * \sqrt{P} = 3,5 * 0,10 * \sqrt{(642,00)} = 9$
4.	Площадь земельного участка согласно сведениям Единого государственного реестра недвижимости (Ркад), м ²	500,00
5.	Оценка расхождения Р и Ркад ($P - P_{кад}$), м ²	142
6.	Предельный минимальный и максимальный размеры земельного участка (Рмин и Рмакс), м ²	Рмин = 400 Рмакс = 5 000
7.	Вид (виды) разрешенного использования	личное подсобное хозяйство
7.1.	Дополнительные сведения об использовании земельного участка	—
8.	Кадастровый или иной государственный учетный номер (инвентарный) здания, сооружения, объекта незавершенного строительства, расположенного на земельном участке	43:11:390302:559
9.	Сведения о земельных участках (землях общего пользования, территории общего пользования), посредством которых обеспечивается доступ	Земли общего пользования
10.	Иные сведения	—
4. Пояснения к сведениям об уточняемом земельном участке с кадастровым номером <u>43:11:390302:254</u> :		
1.	—	
1. Сведения о характерных точках границ уточняемого земельного участка с кадастровым номером <u>43:11:390302:255</u> :		
Система координат <u>МСК-43, зона 2</u>		Зона № <u>2</u>

Обозначение характерных точек границ	Координаты, м				Метод определения координат	Формулы, примененные для расчета средней квадратической погрешности определения координат характерных точек границ (Mt), с подставленными в такие формулы значениями и итоговые (вычисленные) значения Mt, м	Описание закрепления точки
	содержатся в Едином государственном реестре недвижимости		определены в результате выполнения комплексных кадастровых работ				
	X	Y	X	Y			
1	2	3	4	5	6	7	8
н394У	—	—	397 202,17	2 280 241,14	Метод спутниковых геодезических измерений (определений)	0,10	—
н402У	—	—	397 185,82	2 280 246,92			
н403У	—	—	397 176,69	2 280 221,36			
н404У	—	—	397 175,58	2 280 221,69			
н405У	—	—	397 173,62	2 280 215,88			
н406У	—	—	397 171,62	2 280 209,97			
н407У	—	—	397 175,37	2 280 208,85			
н408У	—	—	397 175,90	2 280 210,48			
н409У	—	—	397 177,56	2 280 209,97			
н410У	—	—	397 179,13	2 280 214,32			
н411У	—	—	397 182,61	2 280 212,14			
н412У	—	—	397 191,31	2 280 209,61			
н395У	—	—	397 191,68	2 280 211,06			
н394У	—	—	397 202,17	2 280 241,14			

2. Сведения о частях границ уточняемого земельного участка с кадастровым номером 43:11:390302:255 :

Обозначение части границ		Горизонтальное проложение (S), м	Описание прохождения части границ	Сведения о согласовании местоположения границ (согласовано/спорное)
от т.	до т.			
1	2	3	4	5
н394У	н402У	17,34	—	согласовано
н402У	н403У	27,14		
н403У	н404У	1,16		
н404У	н405У	6,13		
н405У	н406У	6,24		
н406У	н407У	3,91		
н407У	н408У	1,71		

н408У	н409У	1,74	
н409У	н410У	4,62	
н410У	н411У	4,11	
н411У	н412У	9,06	
н412У	н395У	1,50	
н395У	н394У	31,86	

3. Сведения о характеристиках уточняемого земельного участка с кадастровым номером 43:11:390302:255 :

№ п/п	Наименование характеристики земельного участка	Значение характеристики
1	2	3
1.	Адрес земельного участка	Российская Федерация, Кировская область, Кильмезский р-н, Малая Кильмезь д, Молодежная ул, уч 12/1
1.1.	Сведения о местоположении земельного участка (при отсутствии адреса) в структурированном в соответствии с федеральной информационной адресной системой виде	—
1.2.	Дополнительные сведения о местоположении земельного участка	—
2.	Площадь земельного участка ± величина погрешности определения (вычисления) площади ($P \pm \Delta P$), м ²	623 ± 9,00
3.	Формула, примененная для вычисления предельной погрешности определения площади земельного участка, с подставленными значениями и итоговые (вычисленные) значения	$3,5 * M_t * \sqrt{P} = 3,5 * 0,10 * \sqrt{(623,00)} = 9$
4.	Площадь земельного участка согласно сведениям Единого государственного реестра недвижимости (Ркад), м ²	600,00
5.	Оценка расхождения Р и Ркад ($P - P_{кад}$), м ²	23
6.	Предельный минимальный и максимальный размеры земельного участка (Рмин и Рмакс), м ²	Рмин = 400 Рмакс = 5 000
7.	Вид (виды) разрешенного использования	личное подсобное хозяйство
7.1.	Дополнительные сведения об использовании земельного участка	—
8.	Кадастровый или иной государственный учетный номер (инвентарный) здания, сооружения, объекта незавершенного строительства, расположенного на земельном участке	43:11:390302:562
9.	Сведения о земельных участках (землях общего пользования, территории общего пользования), посредством которых обеспечивается доступ	Земли общего пользования
10.	Иные сведения	—

4. Пояснения к сведениям об уточняемом земельном участке с кадастровым номером 43:11:390302:255 :

1. _____

1. Сведения о характерных точках границ уточняемого земельного участка с кадастровым номером 43:11:390302:256 :

Система координат МСК-43, зона 2 Зона № 2

Обозначение характерных точек границ	Координаты, м				Метод определения координат	Формулы, примененные для расчета средней квадратической погрешности определения координат характерных точек границ (Mt), с подставленными в такие формулы значениями и итоговые (вычисленные) значения Mt, м	Описание закрепления точки
	содержатся в Едином государственном реестре недвижимости		определены в результате выполнения комплексных кадастровых работ				
	X	Y	X	Y			
1	2	3	4	5	6	7	8
н402У	—	—	397 185,82	2 280 246,92	Метод спутниковых геодезических измерений (определений)	0,10	—
н199У	—	—	397 166,68	2 280 253,33			
н198У	—	—	397 157,45	2 280 227,24			
н197У	—	—	397 158,58	2 280 226,83			
н196У	—	—	397 156,68	2 280 221,13			
н405У	—	—	397 173,62	2 280 215,88			
н404У	—	—	397 175,58	2 280 221,69			
н403У	—	—	397 176,69	2 280 221,36			
н402У	—	—	397 185,82	2 280 246,92			

2. Сведения о частях границ уточняемого земельного участка с кадастровым номером 43:11:390302:256 :

Обозначение части границ		Горизонтальное проложение (S), м	Описание прохождения части границ	Сведения о согласовании местоположения границ (согласовано/спорное)
от т.	до т.			
1	2	3	4	5
н402У	н199У	20,18	—	согласовано
н199У	н198У	27,67		
н198У	н197У	1,20		
н197У	н196У	6,01		
н196У	н405У	17,73		
н405У	н404У	6,13		
н404У	н403У	1,16		

н403У	н402У	27,14	
-------	-------	-------	--

3. Сведения о характеристиках уточняемого земельного участка с кадастровым номером 43:11:390302:256 :

№ п/п	Наименование характеристики земельного участка	Значение характеристики
1	2	3
1.	Адрес земельного участка	Российская Федерация, Кировская область, Кильмезский р-н, Малая Кильмезь д, Молодежная ул, уч 12/2
1.1.	Сведения о местоположении земельного участка (при отсутствии адреса) в структурированном в соответствии с федеральной информационной адресной системой виде	—
1.2.	Дополнительные сведения о местоположении земельного участка	—
2.	Площадь земельного участка ± величина погрешности определения (вычисления) площади ($P \pm \Delta P$), м ²	660 ± 9,00
3.	Формула, примененная для вычисления предельной погрешности определения площади земельного участка, с подставленными значениями и итоговые (вычисленные) значения	$3,5 * M_t * \sqrt{P} = 3,5 * 0,10 * \sqrt{(660,00)} = 9$
4.	Площадь земельного участка согласно сведениям Единого государственного реестра недвижимости (Ркад), м ²	600,00
5.	Оценка расхождения Р и Ркад ($P - P_{кад}$), м ²	60
6.	Предельный минимальный и максимальный размеры земельного участка (Рмин и Рмакс), м ²	Рмин = 400 Рмакс = 5 000
7.	Вид (виды) разрешенного использования	личное подсобное хозяйство
7.1.	Дополнительные сведения об использовании земельного участка	—
8.	Кадастровый или иной государственный учетный номер (инвентарный) здания, сооружения, объекта незавершенного строительства, расположенного на земельном участке	43:11:390302:562
9.	Сведения о земельных участках (землях общего пользования, территории общего пользования), посредством которых обеспечивается доступ	Земли общего пользования
10.	Иные сведения	—

4. Пояснения к сведениям об уточняемом земельном участке с кадастровым номером 43:11:390302:256 :

1.	—
----	---

1. Сведения о характерных точках границ уточняемого земельного участка с кадастровым номером 43:11:390302:259 :

Система координат	<u>МСК-43, зона 2</u>	Зона №	<u>2</u>
-------------------	-----------------------	--------	----------

Обозначение характерных точек границ	Координаты, м				Метод определения координат	Формулы, примененные для расчета средней квадратической погрешности определения координат характерных точек границ (Mt), с подставленными в такие формулы значениями и итоговые (вычисленные) значения Mt, м	Описание закрепления точки
	содержатся в Едином государственном реестре недвижимости		определены в результате выполнения комплексных кадастровых работ				
	X	Y	X	Y			
1	2	3	4	5	6	7	8
н201У	—	—	397 113,83	2 280 230,66	Метод спутниковых геодезических измерений (определений)	0,10	—
н200У	—	—	397 128,02	2 280 266,81			
н413У	—	—	397 104,81	2 280 274,68			
н414У	—	—	397 104,26	2 280 276,62			
н415У	—	—	397 098,89	2 280 278,71			
н416У	—	—	397 090,99	2 280 256,83			
н417У	—	—	397 088,55	2 280 243,95			
н418У	—	—	397 093,17	2 280 238,68			
н201У	—	—	397 113,83	2 280 230,66			

2. Сведения о частях границ уточняемого земельного участка с кадастровым номером 43:11:390302:259 :

Обозначение части границ		Горизонтальное проложение (S), м	Описание прохождения части границ	Сведения о согласовании местоположения границ (согласовано/спорное)
от т.	до т.			
1	2	3	4	5
н201У	н200У	38,84	—	согласовано
н200У	н413У	24,51		
н413У	н414У	2,02		
н414У	н415У	5,76		
н415У	н416У	23,26		
н416У	н417У	13,11		
н417У	н418У	7,01		
н418У	н201У	22,16		

3. Сведения о характеристиках уточняемого земельного участка с кадастровым номером 43:11:390302:259 :

№ п/п	Наименование характеристики земельного участка	Значение характеристики
1	2	3
1.	Адрес земельного участка	Почтовый адрес ориентира: Кировская обл, р-н Кильмезский, д Малая Кильмезь, ул

		Молодежная, дом 16.
1.1.	Сведения о местоположении земельного участка (при отсутствии адреса) в структурированном в соответствии с федеральной информационной адресной системой виде	—
1.2.	Дополнительные сведения о местоположении земельного участка	—
2.	Площадь земельного участка ± величина погрешности определения (вычисления) площади ($P \pm \Delta P$), м ²	1 160 ± 12,00
3.	Формула, примененная для вычисления предельной погрешности определения площади земельного участка, с подставленными значениями и итоговые (вычисленные) значения	$3,5 * M_t * \sqrt{P} = 3,5 * 0,10 * \sqrt{(1\ 160,00)} = 12$
4.	Площадь земельного участка согласно сведениям Единого государственного реестра недвижимости (Ркад), м ²	1 000,00
5.	Оценка расхождения Р и Ркад ($P - P_{кад}$), м ²	160
6.	Предельный минимальный и максимальный размеры земельного участка (Рмин и Рмакс), м ²	Рмин = 400 Рмакс = 5 000
7.	Вид (виды) разрешенного использования	личное подсобное хозяйство
7.1.	Дополнительные сведения об использовании земельного участка	—
8.	Кадастровый или иной государственный учетный номер (инвентарный) здания, сооружения, объекта незавершенного строительства, расположенного на земельном участке	—
9.	Сведения о земельных участках (землях общего пользования, территории общего пользования), посредством которых обеспечивается доступ	Земли общего пользования
10.	Иные сведения	сдан в аренду. Обременение возникает на основании: договор аренды № 71 Иные обременения и ограничения. Обременение возникает на основании: Иной документ № ----

4. Пояснения к сведениям об уточняемом земельном участке с кадастровым номером 43:11:390302:259 :

1.	—
----	---

1. Сведения о характерных точках границ уточняемого земельного участка с кадастровым номером 43:11:390302:260 : Система координат МСК-43, зона 2 Зона № 2

Обозначение харак-	Координаты, м	Метод определения координат	Формулы, примененные для расчета средней квадратической погрешности	Описание закрепления точки
--------------------	---------------	-----------------------------	---	----------------------------

терных точек границ	содержатся в Едином государственном реестре недвижимости		определены в результате выполнения комплексных кадастровых работ			определения координат характерных точек границ (Mt), с подставленными в такие формулы значениями и итоговые (вычисленные) значения Mt, м	
	X	Y	X	Y			
1	2	3	4	5	6	7	8
н42У	—	—	396 880,02	2 280 274,51	Метод спутниковых геодезических измерений (определений)	0,10	—
н43У	—	—	396 885,93	2 280 303,74			
н44У	—	—	396 853,04	2 280 310,39			
н45У	—	—	396 847,15	2 280 281,16			
н42У	—	—	396 880,02	2 280 274,51			

2. Сведения о частях границ уточняемого земельного участка с кадастровым номером 43:11:390302:260 :

Обозначение части границ		Горизонтальное проложение (S), м	Описание прохождения части границ	Сведения о согласовании местоположения границ (согласовано/спорное)
от т.	до т.			
1	2	3	4	5
н42У	н43У	29,82	—	согласовано
н43У	н44У	33,56		
н44У	н45У	29,82		
н45У	н42У	33,54		

3. Сведения о характеристиках уточняемого земельного участка с кадастровым номером 43:11:390302:260 :

№ п/п	Наименование характеристики земельного участка	Значение характеристики
1	2	3
1.	Адрес земельного участка	обл. Кировская р. Кильмезский д. Малая Кильмезь
1.1.	Сведения о местоположении земельного участка (при отсутствии адреса) в структурированном в соответствии с федеральной информационной адресной системой виде	—
1.2.	Дополнительные сведения о местоположении земельного участка	—
2.	Площадь земельного участка ± величина погрешности определения (вычисления) площади ($P \pm \Delta P$), м ²	1 000 ± 11,00
3.	Формула, примененная для вычисления предельной погрешности определения площади земельного участка, с подставленными значениями и итоговые (вычисленные) значения	$3,5 * Mt * \sqrt{P} = 3,5 * 0,10 * \sqrt{(1\ 000,00)} = 11$

4.	Площадь земельного участка согласно сведениям Единого государственного реестра недвижимости (Ркад), м ²	1 000,00
5.	Оценка расхождения Р и Ркад (Р - Ркад), м ²	0
6.	Предельный минимальный и максимальный размеры земельного участка (Рмин и Рмакс), м ²	Рмин = 400 Рмакс = 5 000
7.	Вид (виды) разрешенного использования	личное подсобное хозяйство
7.1.	Дополнительные сведения об использовании земельного участка	—
8.	Кадастровый или иной государственный учетный номер (инвентарный) здания, сооружения, объекта незавершенного строительства, расположенного на земельном участке	—
9.	Сведения о земельных участках (землях общего пользования, территории общего пользования), посредством которых обеспечивается доступ	Земли общего пользования
10.	Иные сведения	—

4. Пояснения к сведениям об уточняемом земельном участке с кадастровым номером 43:11:390302:260 :

1.	—
----	---

1. Сведения о характерных точках границ уточняемого земельного участка с кадастровым номером 43:11:390302:261 :
Система координат МСК-43, зона 2 Зона № 2

Обозначение характерных точек границ	Координаты, м				Метод определения координат	Формулы, примененные для расчета средней квадратической погрешности определения координат характерных точек границ (Mt), с подставленными в такие формулы значениями и итоговые (вычисленные) значения Mt, м	Описание закрепления точки
	содержатся в Едином государственном реестре недвижимости		определены в результате выполнения комплексных кадастровых работ				
	X	Y	X	Y			
1	2	3	4	5	6	7	8
н419У	—	—	396 976,69	2 280 264,52	Метод спутниковых геодезических измерений (определений)	0,10	—
н420У	—	—	396 989,39	2 280 322,49			
н421У	—	—	396 930,61	2 280 334,50			
н422У	—	—	396 919,72	2 280 277,70			
н182У	—	—	396 962,85	2 280 267,72			
н419У	—	—	396 976,69	2 280 264,52			

2. Сведения о частях границ уточняемого земельного участка с кадастровым номером 43:11:390302:261 :

Обозначение части границ		Горизонтальное проложение (S), м	Описание прохождения части границ	Сведения о согласовании местоположения границ (согласовано/спорное)
от т.	до т.			
1	2	3	4	5
н419У	н420У	59,34	Частично по забору, частично по стене нежилого дома, частично по стене жилого дома	согласовано
н420У	н421У	59,99	частично по стенам жилого и нежилых зданий	
н421У	н422У	57,83	частично по стене нежилого строения, частично по забору	
н422У	н182У	44,27	—	
н182У	н419У	14,21	—	

3. Сведения о характеристиках уточняемого земельного участка с кадастровым номером 43:11:390302:261 :

№ п/п	Наименование характеристики земельного участка	Значение характеристики
1	2	3
1.	Адрес земельного участка	Российская Федерация, Кировская область, Кильмезский р-н, Малая Кильмезь д, Молодежная ул, уч 20
1.1.	Сведения о местоположении земельного участка (при отсутствии адреса) в структурированном в соответствии с федеральной информационной адресной системой виде	—
1.2.	Дополнительные сведения о местоположении земельного участка	—
2.	Площадь земельного участка ± величина погрешности определения (вычисления) площади (P ± ΔP), м ²	3 470 ± 21,00
3.	Формула, примененная для вычисления предельной погрешности определения площади земельного участка, с подставленными значениями и итоговые (вычисленные) значения	$3,5 * M_t * \sqrt{P} = 3,5 * 0,10 * \sqrt{3\ 470,00} = 21$
4.	Площадь земельного участка согласно сведениям Единого государственного реестра недвижимости (Ркад), м ²	3 200,00
5.	Оценка расхождения P и Ркад (P - Ркад), м ²	270
6.	Предельный минимальный и максимальный размеры земельного участка (Рмин и Рмакс), м ²	Рмин = 400 Рмакс = 5 000
7.	Вид (виды) разрешенного использования	личное подсобное хозяйство
7.1.	Дополнительные сведения об использовании земельного участка	—
8.	Кадастровый или иной государственный учетный номер (инвентарный) здания, сооружения, объекта незавершенного	—

	строительства, расположенного на земельном участке	
9.	Сведения о земельных участках (землях общего пользования, территории общего пользования), посредством которых обеспечивается доступ	Земли общего пользования
10.	Иные сведения	—

4. Пояснения к сведениям об уточняемом земельном участке с кадастровым номером 43:11:390302:261 :

1. —

1. Сведения о характерных точках границ уточняемого земельного участка с кадастровым номером 43:11:390302:263 :
Система координат МСК-43, зона 2 Зона № 2

Обозначение характерных точек границ	Координаты, м				Метод определения координат	Формулы, примененные для расчета средней квадратической погрешности определения координат характерных точек границ (Mt), с подставленными в такие формулы значениями и итоговые (вычисленные) значения Mt, м	Описание закрепления точки
	содержатся в Едином государственном реестре недвижимости		определены в результате выполнения комплексных кадастровых работ				
	X	Y	X	Y			
1	2	3	4	5	6	7	8
н240У	—	—	397 623,14	2 279 960,75	Метод спутниковых геодезических измерений (определений)	0,10	—
н239У	—	—	397 614,56	2 279 982,52			
н238У	—	—	397 617,63	2 279 983,62			
н237У	—	—	397 599,31	2 280 032,56			
н423У	—	—	397 575,60	2 280 022,61			
н424У	—	—	397 585,26	2 279 992,91			
н425У	—	—	397 591,34	2 279 973,63			
н426У	—	—	397 590,13	2 279 973,00			
н231У	—	—	397 591,26	2 279 970,04			
н230У	—	—	397 598,51	2 279 951,66			
н240У	—	—	397 623,14	2 279 960,75			

2. Сведения о частях границ уточняемого земельного участка с кадастровым номером 43:11:390302:263 :

Обозначение части границ		Горизонтальное проложение (S), м	Описание прохождения части границ	Сведения о согласовании местоположения границ (согласовано/спорное)
от т.	до т.			
1	2	3	4	5

н240У	н239У	23,40	—	согласовано
н239У	н238У	3,26		
н238У	н237У	52,26		
н237У	н423У	25,71		
н423У	н424У	31,23		
н424У	н425У	20,22		
н425У	н426У	1,36		
н426У	н231У	3,17		
н231У	н230У	19,76		
н230У	н240У	26,25		

3. Сведения о характеристиках уточняемого земельного участка с кадастровым номером 43:11:390302:263 :

№ п/п	Наименование характеристики земельного участка	Значение характеристики
1	2	3
1.	Адрес земельного участка	Кировская обл, р-н Кильмезский, д Малая Кильмезь
1.1.	Сведения о местоположении земельного участка (при отсутствии адреса) в структурированном в соответствии с федеральной информационной адресной системой виде	—
1.2.	Дополнительные сведения о местоположении земельного участка	—
2.	Площадь земельного участка ± величина погрешности определения (вычисления) площади ($P \pm \Delta P$), м ²	2 000 ± 16,00
3.	Формула, примененная для вычисления предельной погрешности определения площади земельного участка, с подставленными значениями и итоговые (вычисленные) значения	$3,5 * M_t * \sqrt{P} = 3,5 * 0,10 * \sqrt{(2\ 000,00)} = 16$
4.	Площадь земельного участка согласно сведениям Единого государственного реестра недвижимости (Ркад), м ²	2 000,00
5.	Оценка расхождения P и Ркад (P - Ркад), м ²	0
6.	Предельный минимальный и максимальный размеры земельного участка (Рмин и Рмакс), м ²	Рмин = 400 Рмакс = 5 000
7.	Вид (виды) разрешенного использования	для ведения личного подсобного хозяйства
7.1.	Дополнительные сведения об использовании земельного участка	—
8.	Кадастровый или иной государственный учетный номер (инвентарный) здания, сооружения, объекта незавершенного строительства, расположенного на земельном участке	43:11:390302:316
9.	Сведения о земельных участках (землях общего пользования,	Земли общего пользования

	территории общего пользования), посредством которых обеспечивается доступ	
10.	Иные сведения	сдан в аренду. Обременение возникает на основании: Договор аренды (субаренды) № Б/Н
4. Пояснения к сведениям об уточняемом земельном участке с кадастровым номером <u>43:11:390302:263</u> :		
1.	—	

Сведения об образуемых земельных участках

1. Сведения о характерных точках границ образуемого земельного участка _____ :
_____ обозначение земельного участка

Система координат _____ Зона № _____

Обозначение характерных точек границ	Координаты, м		Метод определения координат	Формулы, примененные для расчета средней квадратической погрешности определения координат характерных точек границ (Mt), с подставленными в такие формулы значениями и итоговые (вычисленные) значения Mt, м	Описание закрепления точки
	X	Y			
1	2	3	4	5	6

2. Сведения о частях границ образуемого земельного участка _____ :
_____ обозначение земельного участка

Обозначение части границ		Горизонтальное проложение (S), м	Описание прохождения части границ	Сведения о согласовании местоположения границ (согласовано/спорное)
от т.	до т.			
1	2	3	4	5

3. Сведения о характеристиках образуемого земельного участка _____ :
_____ обозначение земельного участка

№ п/п	Наименование характеристики земельного участка	Значение характеристики
1	2	3
1.	Адрес земельного участка	
1.1.	Сведения о местоположении земельного участка (при отсутствии адреса) в структурированном в соответствии с федеральной информационной адресной системой виде	
1.2.	Дополнительные сведения о местоположении земельного участка	
2.	Категория земель	
3.	Вид (виды) разрешенного использования	
3.1.	Дополнительные сведения об использовании земельного участка	
4.	Реестровый номер границ территориальной зоны или в случае отсутствия такого реестрового номера ее индивидуальное обозначение (вид, тип, номер, индекс)	
5.	Площадь земельного участка ± величина погрешности определения (вычисления) площади ($P \pm \Delta P$), м ²	

6.	Формула, примененная для вычисления предельной погрешности определения площади земельного участка, с подставленными значениями и итоговые (вычисленные) значения	
7.	Предельный минимальный и максимальный размеры земельного участка (Рмин) и (Рмакс), м ²	
8.	Кадастровый или иной государственный учетный номер (инвентарный) объекта недвижимости, расположенного на образуемом земельном участке	
9.	Кадастровые номера исходных земельных участков	
9.1.	Кадастровый номер входящего в состав земельного участка, представляющего собой единое землепользование (номер контура многоконтурного земельного участка), преобразование которого осуществляется	
9.2.	Кадастровые номера земельных участков, исключаемых из состава измененного (исходного) земельного участка, представляющего собой единое землепользование	
9.3.	Кадастровый или иной государственный учетный номер (инвентарный) объекта недвижимости, расположенного на измененном земельном участке	
10.	Условный номер земельного участка	
11.	Учетный номер проекта межевания территории	
12.	Дополнительные сведения об образовании земельного участка	
13.	Сведения о земельных участках (землях общего пользования, территории общего пользования), посредством которых обеспечивается доступ	
14.	Иные сведения	
4. Пояснения к сведениям об образуемом земельном участке		
		_____ : обозначение земельного участка
1.		

Сведения об уточняемых земельных участках, необходимые для исправления реестровых ошибок в сведениях о местоположении их границ

1. Сведения о характерных точках границ уточняемого земельного участка с кадастровым номером 43:11:390302:298 :
 Система координат МСК-43, зона 2 Зона № 2

Обозначение характерных точек границ	Координаты, м				Метод определения координат	Формулы, примененные для расчета средней квадратической погрешности определения координат характерных точек границ (Mt), с подставленными в такие формулы значениями и итоговые (вычисленные) значения Mt, м	Описание закрепления точки
	содержатся в Едином государственном реестре недвижимости		определены в результате выполнения комплексных кадастровых работ				
	X	Y	X	Y			
1	2	3	4	5	6	7	8
н427У	—	—	397 088,59	2 280 281,28	Метод спутниковых геодезических измерений (определений)	0,10	Закрепление отсутствует
н428У	—	—	397 041,67	2 280 298,56			
н429У	—	—	397 020,48	2 280 242,43			
н377У	—	—	397 067,40	2 280 225,14			
н427У	—	—	397 088,59	2 280 281,28			

2. Сведения о частях границ уточняемого земельного участка с кадастровым номером 43:11:390302:298 :

Обозначение части границ		Горизонтальное проложение (S), м	Описание прохождения части границ	Сведения о согласовании местоположения границ (согласовано/спорное)
от т.	до т.			
1	2	3	4	5
н427У	н428У	50,00	—	согласовано
н428У	н429У	60,00		
н429У	н377У	50,00		
н377У	н427У	60,01		

3. Сведения о характеристиках уточняемого земельного участка с кадастровым номером 43:11:390302:298 :

№ п/п	Наименование характеристики	Значение характеристики
1	2	3
1.	Адрес земельного участка	—
1.1.	Сведения о местоположении земельного участка (при отсутствии адреса) в структурированном в соответствии с федеральной информационной адресной системой виде	

1.2.	Дополнительные сведения о местоположении земельного участка	Кировская область, р-н Кильмезский, д Малая Кильмезь, ул Молодежная
2.	Площадь земельного участка ± величина погрешности определения (вычисления) площади ($P \pm \Delta P$), м ²	3 000 ± 19,00
3.	Формула, примененная для вычисления предельной погрешности определения площади земельного участка, с подставленными значениями и итоговые (вычисленные) значения	$3,5 * M_t * \sqrt{P} = 3,5 * 0,10 * \sqrt{3\ 000,00} = 19$
4.	Площадь земельного участка согласно сведениям Единого государственного реестра недвижимости ($P_{кад}$), м ²	3 000,00
5.	Оценка расхождения P и $P_{кад}$ ($P - P_{кад}$), м ²	0
6.	Предельный минимальный и максимальный размеры земельного участка ($P_{мин}$ и $P_{макс}$), м ²	$P_{мин} = P_{мин} = 400$ $P_{макс} = P_{макс} = 5\ 000$
7.	Кадастровый или иной государственный учетный номер (инвентарный) здания, сооружения, объекта незавершенного строительства, расположенного на земельном участке	43:11:390302:325
8.	Вид (виды) разрешенного использования	индивидуальный жилой дом
8.1.	Дополнительные сведения об использовании земельного участка	—
9.	Сведения о земельных участках (землях общего пользования, территории общего пользования), посредством которых обеспечивается доступ	Земли общего пользования
10.	Иные сведения	При проведении горизонтальной съемки местности, анализе документов выявлено смещение ЗУ с КН 43:11:390302:298 на местности. ЗУ с КН 43:11:390302:298 пересекает ОКС с КН 43:11:390302:325. В данном карта плане проводится исправление реестровой ошибки в описании местоположения границ данных ЗУ и приведено координатное описание, согласно фактически верному расположению на местности.

4. Пояснения к сведениям об уточняемом земельном участке с кадастровым номером 43:11:390302:298 :

1.	—
----	---

1. Сведения о характерных точках границ уточняемого земельного участка с кадастровым номером 43:11:390302:319 :
Система координат МСК-43, зона 2 Зона № 2

Обозначение характерных точек	Координаты, м		Метод определения координат	Формулы, примененные для расчета средней квадратической погрешности определения координат характерных точек границ	Описание закрепления точки
	содержатся в Едином государственном реестре	определены в результате выполнения комплексных			

границ	недвижимости		кадастровых работ			(Mt), с подставленными в такие формулы значениями и итоговые (вычисленные) значения Mt, м	
	X	Y	X	Y			
1	2	3	4	5	6	7	8
55	—	—	397 224,64	2 280 248,93	Иное описание	0,10	—
н54У	—	—	397 230,54	2 280 268,52	Метод спутниковых геодезических измерений (определений)		
н53У	—	—	397 239,08	2 280 284,76			
н52У	—	—	397 249,61	2 280 294,60			
н51У	—	—	397 260,42	2 280 304,96			
н430У	—	—	397 244,22	2 280 321,01			
н431У	—	—	397 217,79	2 280 295,21			
432	—	—	397 186,79	2 280 262,34	Иное описание		
55	—	—	397 224,64	2 280 248,93			

2. Сведения о частях границ уточняемого земельного участка с кадастровым номером 43:11:390302:319 :

Обозначение части границ		Горизонтальное проложение (S), м	Описание прохождения части границ	Сведения о согласовании местоположения границ (согласовано/спорное)
от т.	до т.			
1	2	3	4	5
55	н54У	20,46	—	согласовано
н54У	н53У	18,35		
н53У	н52У	14,41		
н52У	н51У	14,97		
н51У	н430У	22,80		
н430У	н431У	36,93		
н431У	432	45,18		
432	55	40,16		

3. Сведения о характеристиках уточняемого земельного участка с кадастровым номером 43:11:390302:319 :

№ п/п	Наименование характеристики	Значение характеристики
1	2	3
1.	Адрес земельного участка	—
1.1.	Сведения о местоположении земельного участка (при отсутствии адреса) в структурированном в соответствии с федеральной информационной адресной системой виде	
1.2.	Дополнительные сведения о местоположении земельного	Кировская область, р-н Кильмезский, д Малая Кильмезь, ул Молодежная

	участка	
2.	Площадь земельного участка ± величина погрешности определения (вычисления) площади ($P \pm \Delta P$), м ²	2 000 ± 16,00
3.	Формула, примененная для вычисления предельной погрешности определения площади земельного участка, с подставленными значениями и итоговые (вычисленные) значения	$3,5 * M_t * \sqrt{P} = 3,5 * 0,10 * \sqrt{(2\ 000,00)} = 16$
4.	Площадь земельного участка согласно сведениям Единого государственного реестра недвижимости (Ркад), м ²	2 000,00
5.	Оценка расхождения Р и Ркад (Р - Ркад), м ²	0
6.	Предельный минимальный и максимальный размеры земельного участка (Рмин и Рмакс), м ²	Рмин = — Рмакс = —
7.	Кадастровый или иной государственный учетный номер (инвентарный) здания, сооружения, объекта незавершенного строительства, расположенного на земельном участке	43:11:390302:327
8.	Вид (виды) разрешенного использования	индивидуальный жилой дом
8.1.	Дополнительные сведения об использовании земельного участка	—
9.	Сведения о земельных участках (землях общего пользования, территории общего пользования), посредством которых обеспечивается доступ	Земли общего пользования
10.	Иные сведения	При проведении горизонтальной съемки местности, анализе документов выявлено ЗУ с КН 43:11:390302:319 пересекает границы уточняемого ЗУ с КН 43:11:390302:172, а также пересекает границы своей же территории, закрепленной забором. В связи с наложением на границы ранее учтенных земельных участков и в связи с исключением пересечения границ исправляются части границ ЗУ 43:11:390302:319. В данной карте плане проводится исправление реестровой ошибки в описании местоположения границ данного ЗУ и приведено координатное описание, согласно фактически верному расположению на местности. Площадь земельного участка сохраняется.

4. Пояснения к сведениям об уточняемом земельном участке с кадастровым номером 43:11:390302:319 :

1. —

1. Сведения о характерных точках границ уточняемого земельного участка с кадастровым номером 43:11:390302:334 :
Система координат МСК-43, зона 2 Зона № 2

Обозначение харак-	Координаты, м	Метод определения координат	Формулы, примененные для расчета средней квадратической погрешности	Описание закрепления точки
--------------------	---------------	-----------------------------	---	----------------------------

терных точек границ	содержатся в Едином государственном реестре недвижимости		определены в результате выполнения комплексных кадастровых работ			определения координат характерных точек границ (Mt), с подставленными в такие формулы значениями и итоговые (вычисленные) значения Mt, м	
	X	Y	X	Y			
1	2	3	4	5	6	7	8
н325У	—	—	397 392,48	2 279 980,54	Метод спутниковых геодезических измерений (определений)	0,10	—
н433У	—	—	397 409,71	2 279 976,24			
н434У	—	—	397 444,81	2 280 000,66			
н435У	—	—	397 451,07	2 280 024,83			
н328У	—	—	397 427,79	2 280 039,15			
н327У	—	—	397 401,14	2 280 005,03			
н326У	—	—	397 399,06	2 279 992,56			
н325У	—	—	397 392,48	2 279 980,54			

2. Сведения о частях границ уточняемого земельного участка с кадастровым номером 43:11:390302:334 :

Обозначение части границ		Горизонтальное проложение (S), м	Описание прохождения части границ	Сведения о согласовании местоположения границ (согласовано/спорное)
от т.	до т.			
1	2	3	4	5
н325У	н433У	17,76	—	согласовано
н433У	н434У	42,76		
н434У	н435У	24,97		
н435У	н328У	27,33		
н328У	н327У	43,29		
н327У	н326У	12,64		
н326У	н325У	13,70		

3. Сведения о характеристиках уточняемого земельного участка с кадастровым номером 43:11:390302:334 :

№ п/п	Наименование характеристики	Значение характеристики
1	2	3
1.	Адрес земельного участка	—
1.1.	Сведения о местоположении земельного участка (при отсутствии адреса) в структурированном в соответствии с федеральной информационной адресной системой виде	
1.2.	Дополнительные сведения о местоположении земельного участка	Российская Федерация, Кировская область, Кильмезский район, д. Малая Кильмезь, ул Зеленая

2.	Площадь земельного участка ± величина погрешности определения (вычисления) площади ($P \pm \Delta P$), м ²	1 940 ± 15,00
3.	Формула, примененная для вычисления предельной погрешности определения площади земельного участка, с подставленными значениями и итоговые (вычисленные) значения	$3,5 * M_t * \sqrt{P} = 3,5 * 0,10 * \sqrt{(1\ 940,00)} = 15$
4.	Площадь земельного участка согласно сведениям Единого государственного реестра недвижимости (Ркад), м ²	1 940,00
5.	Оценка расхождения Р и Ркад (Р - Ркад), м ²	0
6.	Предельный минимальный и максимальный размеры земельного участка (Рмин и Рмакс), м ²	Рмин = Рмин = 400 Рмакс = Рмакс = 5 000
7.	Кадастровый или иной государственный учетный номер (инвентарный) здания, сооружения, объекта незавершенного строительства, расположенного на земельном участке	—
8.	Вид (виды) разрешенного использования	Для ведения личного подсобного хозяйства
8.1.	Дополнительные сведения об использовании земельного участка	—
9.	Сведения о земельных участках (землях общего пользования, территории общего пользования), посредством которых обеспечивается доступ	Земли общего пользования
10.	Иные сведения	При проведении горизонтальной съемки местности, анализе документов выявлено смещение ЗУ с КН 43:11:390302:334 на местности. ЗУ с КН 43:11:390302:330 пересекает ОКС(ФАП), расположенный на ЗУ43:11:390302:340, а также земли общего пользования (проезд к ЗУ43:11:390302:220 (школа)). В данной карте плане проводится исправление реестровой ошибки в описании местоположения границ данных ЗУ и приведено координатное описание, согласно фактически верному расположению на местности.

4. Пояснения к сведениям об уточняемом земельном участке с кадастровым номером 43:11:390302:334 :

1.	—
----	---

1. Сведения о характерных точках границ уточняемого земельного участка с кадастровым номером 43:11:390302:340 :
Система координат МСК-43, зона 2 Зона № 2

Обозначение характерных точек границ	Координаты, м		Метод определения координат	Формулы, примененные для расчета средней квадратической погрешности определения координат характерных точек границ (Mt), с подставленными в	Описание закрепления точки
	содержатся в Едином государственном реестре недвижимости	определены в результате выполнения комплексных кадастровых работ			

	X	Y	X	Y		такие формулы значениями и итоговые (вычисленные) значения Mt, м	
1	2	3	4	5	6	7	8
н436У	—	—	397 447,61	2 279 963,59	Метод спутниковых геодезических измерений (определений)	0,10	—
н437У	—	—	397 456,18	2 279 981,71			
н438У	—	—	397 437,58	2 279 989,08			
н439У	—	—	397 426,09	2 279 974,82			
н440У	—	—	397 428,11	2 279 968,02			
н436У	—	—	397 447,61	2 279 963,59			

2. Сведения о частях границ уточняемого земельного участка с кадастровым номером 43:11:390302:340 :

Обозначение части границ		Горизонтальное проложение (S), м	Описание прохождения части границ	Сведения о согласовании местоположения границ (согласовано/спорное)
от т.	до т.			
1	2	3	4	5
н436У	н437У	20,04	—	согласовано
н437У	н438У	20,01		
н438У	н439У	18,31		
н439У	н440У	7,09		
н440У	н436У	20,00		

3. Сведения о характеристиках уточняемого земельного участка с кадастровым номером 43:11:390302:340 :

№ п/п	Наименование характеристики	Значение характеристики
1	2	3
1.	Адрес земельного участка	—
1.1.	Сведения о местоположении земельного участка (при отсутствии адреса) в структурированном в соответствии с федеральной информационной адресной системой виде	
1.2.	Дополнительные сведения о местоположении земельного участка	Российская Федерация, Кировская область, Кильмезский муниципальный район, Малокильмезское сельское поселение, д. Малая Кильмезь, ул. Зеленая, земельный участок 16
2.	Площадь земельного участка ± величина погрешности определения (вычисления) площади ($P \pm \Delta P$), м ²	480 ± 8,00
3.	Формула, примененная для вычисления предельной погрешности определения площади земельного участка, с подставленными значениями и итоговые (вычисленные) значения	$3,5 * Mt * \sqrt{P} = 3,5 * 0,10 * \sqrt{(480,00)} = 8$

4.	Площадь земельного участка согласно сведениям Единого государственного реестра недвижимости (Ркад), м ²	480,00
5.	Оценка расхождения Р и Ркад (Р - Ркад), м ²	0
6.	Предельный минимальный и максимальный размеры земельного участка (Рмин и Рмакс), м ²	Рмин = — Рмакс = —
7.	Кадастровый или иной государственный учетный номер (инвентарный) здания, сооружения, объекта незавершенного строительства, расположенного на земельном участке	—
8.	Вид (виды) разрешенного использования	Амбулаторно-поликлиническое обслуживание
8.1.	Дополнительные сведения об использовании земельного участка	—
9.	Сведения о земельных участках (землях общего пользования, территории общего пользования), посредством которых обеспечивается доступ	Земли общего пользования
10.	Иные сведения	При проведении горизонтальной съемки местности, анализе документов выявлено смещение ЗУ с КН 43:11:390302:340 на местности. ЗУ с КН 43:11:390302:340 пересекает ОКС(ФАП), расположенный на данном участке. В данном карта плане проводится исправление реестровой ошибки в описании местоположения границ данных ЗУ и приведено координатное описание, согласно фактически верному расположению на местности.
4. Пояснения к сведениям об уточняемом земельном участке с кадастровым номером		43:11:390302:340
1.	—	:

Описание местоположения здания, сооружения, объекта незавершенного строительства на земельном участке

1. Сведения о характерных точках контура объекта недвижимости с кадастровым номером _____ :

Система координат _____ Зона № _____

Обозначение характерных точек границ	Содержатся в Едином государственном реестре недвижимости			Определены в ходе выполнения комплексных кадастровых работ			Метод определения координат	Формулы, примененные для расчета средней квадратической погрешности определения координат характерных точек (Mt), м, с подставленными в такие формулы значениями и итоговые (вычисленные) значения Mt, м
	координаты, м		Радиус, м	координаты, м		Радиус, м		
	X	Y	R	X	Y	R		
1	2	3	4	5	6	7	8	9

2. Сведения о характеристиках объекта недвижимости с кадастровым номером _____ 43:11:390301:89 _____ :

№ п/п	Наименование характеристики	Значение характеристики
1	2	3
1.	Вид объекта недвижимости	Здание
2.	Ранее присвоенный государственный учетный номер (инвентарный) здания, сооружения, объекта незавершенного строительства	—
3.	Кадастровый номер земельного участка (земельных участков), в границах которого (которых) расположены здание, сооружение, объект незавершенного строительства	43:11:390302:89, 43:11:390302:229
4.	Уникальный учетный номер кадастрового квартала, в границах которого расположены здание, сооружение, объект незавершенного строительства	43:11:390302
5.	Адрес здания, сооружения, объекта незавершенного строительства	Российская Федерация, Кировская область, м.р-н Кильмезский, с.п. Малокильмезское, д Малая Кильмезь, пер Зеленый, д. 5
5.1.	Сведения о местоположении здания, сооружения, объекта незавершенного строительства (при отсутствии адреса) в структурированном в соответствии с федеральной информационной адресной системой виде	—
5.2.	Дополнительные сведения о местоположении	—
6.	Иные сведения	—

3. Пояснения к сведениям об объекте недвижимости с кадастровым номером _____ 43:11:390301:89 _____ :

1.	—
----	---

1. Сведения о характерных точках контура объекта недвижимости с кадастровым номером 43:11:310145:134 :

Система координат			МСК-43, зона 2				Зона №		2
Обозначение характерных точек границ	Содержатся в Едином государственном реестре недвижимости			Определены в ходе выполнения комплексных кадастровых работ			Метод определения координат	Формулы, примененные для расчета средней квадратической погрешности определения координат характерных точек (Mt), м, с подставленными в такие формулы значениями и итоговые (вычисленные) значения Mt, м	
	координаты, м		Радиус, м	координаты, м		Радиус, м			
	X	Y	R	X	Y	R			
1	2	3	4	5	6	7	8	9	
н6680	—	—	—	397 284,89	2 280 200,07	—	Метод спутниковых геодезических измерений (определений)	—	
н6690	—	—	—	397 287,60	2 280 208,08	—			
н6700	—	—	—	397 274,80	2 280 212,37	—			
н6710	—	—	—	397 272,10	2 280 204,41	—			
н6680	—	—	—	397 284,89	2 280 200,07	—			

2. Сведения о характеристиках объекта недвижимости с кадастровым номером 43:11:310145:134 :

№ п/п	Наименование характеристики	Значение характеристики
1	2	3
1.	Вид объекта недвижимости	Здание
2.	Ранее присвоенный государственный учетный номер (инвентарный) здания, сооружения, объекта незавершенного строительства	—
3.	Кадастровый номер земельного участка (земельных участков), в границах которого (которых) расположены здание, сооружение, объект незавершенного строительства	43:11:390302:120, 43:11:390302:121
4.	Уникальный учетный номер кадастрового квартала, в границах которого расположены здание, сооружение, объект незавершенного строительства	43:11:390302
5.	Адрес здания, сооружения, объекта незавершенного	Российская Федерация, Кировская область, м.р-н Кильмезский, с.п. Малокильмезское, д

	строительства	Малая Кильмезь, ул Молодежная, д. 6
5.1.	Сведения о местоположении здания, сооружения, объекта незавершенного строительства (при отсутствии адреса) в структурированном в соответствии с федеральной информационной адресной системой виде	—
5.2.	Дополнительные сведения о местоположении	—
6.	Иные сведения	—

3. Пояснения к сведениям об объекте недвижимости с кадастровым номером 43:11:310145:134 :

1.	—
----	---

1. Сведения о характерных точках контура объекта недвижимости с кадастровым номером 43:11:390302:267 :

Система координат МСК-43, зона 2 Зона № 2

Обозначение характерных точек границ	Содержатся в Едином государственном реестре недвижимости			Определены в ходе выполнения комплексных кадастровых работ			Метод определения координат	Формулы, примененные для расчета средней квадратической погрешности определения координат характерных точек (Mt), м, с подставленными в такие формулы значениями и итоговые (вычисленные) значения Mt, м
	координаты, м		Радиус, м	координаты, м		Радиус, м		
	X	Y	R	X	Y	R		
1	2	3	4	5	6	7	8	9
н6720	—	—	—	397 357,27	2 279 989,30	—	Метод спутниковых геодезических измерений (определений)	—
н6730	—	—	—	397 359,24	2 279 995,47	—		
н6740	—	—	—	397 352,99	2 279 997,48	—		
н6750	—	—	—	397 351,05	2 279 991,23	—		
н6720	—	—	—	397 357,27	2 279 989,30	—		

2. Сведения о характеристиках объекта недвижимости с кадастровым номером 43:11:390302:267 :

№ п/п	Наименование характеристики	Значение характеристики
1	2	3
1.	Вид объекта недвижимости	Здание
2.	Ранее присвоенный государственный учетный номер (инвентарный) здания, сооружения, объекта незавершенного	Инвентарный номер 2229, Инвентарный номер 2229/08

	строительства	
3.	Кадастровый номер земельного участка (земельных участков), в границах которого (которых) расположены здание, сооружение, объект незавершенного строительства	43:11:390302:221
4.	Уникальный учетный номер кадастрового квартала, в границах которого расположены здание, сооружение, объект незавершенного строительства	43:11:390302
5.	Адрес здания, сооружения, объекта незавершенного строительства	Российская Федерация, Кировская область, м.р-н Кильмезский, с.п. Малокильмезское, д. Малая Кильмезь, ул Зеленая, д. 3
5.1.	Сведения о местоположении здания, сооружения, объекта незавершенного строительства (при отсутствии адреса) в структурированном в соответствии с федеральной информационной адресной системой виде	—
5.2.	Дополнительные сведения о местоположении	—
6.	Иные сведения	—

3. Пояснения к сведениям об объекте недвижимости с кадастровым номером 43:11:390302:267 :

1.	—
----	---

1. Сведения о характерных точках контура объекта недвижимости с кадастровым номером 43:11:390302:268 :

Система координат	<u>МСК-43, зона 2</u>	Зона №	<u>2</u>
-------------------	-----------------------	--------	----------

Обозначение характерных точек границ	Содержатся в Едином государственном реестре недвижимости			Определены в ходе выполнения комплексных кадастровых работ			Метод определения координат	Формулы, примененные для расчета средней квадратической погрешности определения координат характерных точек (Mt), м, с подставленными в такие формулы значениями и итоговые (вычисленные) значения Mt, м
	координаты, м		Радиус, м	координаты, м		Радиус, м		
	X	Y	R	X	Y	R		
1	2	3	4	5	6	7	8	9
н6760	—	—	—	396 984,54	2 280 123,64	—	Метод спутниковых геодезических измерений (определений)	—
н6770	—	—	—	396 986,68	2 280 129,25	—		
н6780	—	—	—	396 980,92	2 280 131,42	—		
н6790	—	—	—	396 978,78	2 280 125,80	—		

н6800	—	—	—	397 497,18	2 280 165,33	—	Метод спутниковых геодезических измерений (определений)	—
н6810	—	—	—	397 500,51	2 280 174,97	—		
н6820	—	—	—	397 481,66	2 280 181,42	—		
н6830	—	—	—	397 478,33	2 280 171,78	—		
н6800	—	—	—	397 497,18	2 280 165,33	—		

2. Сведения о характеристиках объекта недвижимости с кадастровым номером 43:11:390302:269 :

№ п/п	Наименование характеристики	Значение характеристики
1	2	3
1.	Вид объекта недвижимости	Здание
2.	Ранее присвоенный государственный учетный номер (инвентарный) здания, сооружения, объекта незавершенного строительства	Инвентарный номер 2538
3.	Кадастровый номер земельного участка (земельных участков), в границах которого (которых) расположены здание, сооружение, объект незавершенного строительства	43:11:390302:158, 43:11:390302:159
4.	Уникальный учетный номер кадастрового квартала, в границах которого расположены здание, сооружение, объект незавершенного строительства	43:11:390302
5.	Адрес здания, сооружения, объекта незавершенного строительства	Российская Федерация, Кировская область, м.р-н Кильмезский, с.п. Малокильмезское, д. 1 Малая Кильмезь, ул Молодежная, д. 1
5.1.	Сведения о местоположении здания, сооружения, объекта незавершенного строительства (при отсутствии адреса) в структурированном в соответствии с федеральной информационной адресной системой виде	—
5.2.	Дополнительные сведения о местоположении	—
6.	Иные сведения	—

3. Пояснения к сведениям об объекте недвижимости с кадастровым номером 43:11:390302:269 :

1.	—
----	---

1. Сведения о характерных точках контура объекта недвижимости с кадастровым номером _____ :

Система координат _____	Зона № _____
-------------------------	--------------

Обозначение характерных точек границ	Содержатся в Едином государственном реестре недвижимости		Определены в ходе выполнения комплексных кадастровых работ			Метод определения координат	Формулы, примененные для расчета средней квадратической погрешности определения координат характерных точек (Mt), м, с подставленными в такие формулы значениями и итоговые (вычисленные) значения Mt, м	
	координаты, м		Радиус, м	координаты, м				Радиус, м
	X	Y	R	X	Y			R
1	2	3	4	5	6	7	8	9

2. Сведения о характеристиках объекта недвижимости с кадастровым номером 43:11:390302:274 :

№ п/п	Наименование характеристики	Значение характеристики
1	2	3
1.	Вид объекта недвижимости	Здание
2.	Ранее присвоенный государственный учетный номер (инвентарный) здания, сооружения, объекта незавершенного строительства	Инвентарный номер 2202
3.	Кадастровый номер земельного участка (земельных участков), в границах которого (которых) расположены здание, сооружение, объект незавершенного строительства	43:11:390302:137
4.	Уникальный учетный номер кадастрового квартала, в границах которого расположены здание, сооружение, объект незавершенного строительства	43:11:390302
5.	Адрес здания, сооружения, объекта незавершенного строительства	Российская Федерация, Кировская область, м.р-н Кильмезский, с.п. Малокильмезское, д Малая Кильмезь, ул Тракторная, д. 7
5.1.	Сведения о местоположении здания, сооружения, объекта незавершенного строительства (при отсутствии адреса) в структурированном в соответствии с федеральной информационной адресной системой виде	—
5.2.	Дополнительные сведения о местоположении	—
6.	Иные сведения	—

3. Пояснения к сведениям об объекте недвижимости с кадастровым номером 43:11:390302:274 :

1.	—
----	---

1. Сведения о характерных точках контура объекта недвижимости с кадастровым номером 43:11:390302:275 :

Система координат <u>МСК-43, зона 2</u>		Зона № <u>2</u>		
Обозначение	Содержатся в Едином государственном реестре	Определены в ходе выполнения комплексных кадастровых работ	Метод определения координат	Формулы, примененные для расчета средней квадратической

характерных точек границ	недвижимости						погрешности определения координат характерных точек (Mt), м, с подставленными в такие формулы значениями и итоговые (вычисленные) значения Mt, м	
	координаты, м		Радиус, м	координаты, м		Радиус, м		
	X	Y	R	X	Y	R		
1	2	3	4	5	6	7	8	9
н6840	—	—	—	397 317,86	2 280 188,71	—	Метод спутниковых геодезических измерений (определений)	—
н6850	—	—	—	397 320,35	2 280 196,38	—		
н6860	—	—	—	397 308,01	2 280 200,39	—		
н6870	—	—	—	397 305,52	2 280 192,73	—		
н6840	—	—	—	397 317,86	2 280 188,71	—		

2. Сведения о характеристиках объекта недвижимости с кадастровым номером 43:11:390302:275 :

№ п/п	Наименование характеристики	Значение характеристики
1	2	3
1.	Вид объекта недвижимости	Здание
2.	Ранее присвоенный государственный учетный номер (инвентарный) здания, сооружения, объекта незавершенного строительства	Инвентарный номер 1640/08, Кадастровый номер 43:11:390302:0250:1640/08/A
3.	Кадастровый номер земельного участка (земельных участков), в границах которого (которых) расположены здание, сооружение, объект незавершенного строительства	43:11:390302:250, 43:11:390302:249
4.	Уникальный учетный номер кадастрового квартала, в границах которого расположены здание, сооружение, объект незавершенного строительства	43:11:390302
5.	Адрес здания, сооружения, объекта незавершенного строительства	Российская Федерация, Кировская область, м.р-н Кильмезский, с.п. Малокильмезское, д Малая Кильмезь, ул Молодежная, д. 4
5.1.	Сведения о местоположении здания, сооружения, объекта незавершенного строительства (при отсутствии адреса) в структурированном в соответствии с федеральной информационной адресной системой виде	—
5.2.	Дополнительные сведения о местоположении	—

6.	Иные сведения							
3. Пояснения к сведениям об объекте недвижимости с кадастровым номером 43:11:390302:275 :								
1.								
1. Сведения о характерных точках контура объекта недвижимости с кадастровым номером 43:11:390302:276 :								
Система координат			МСК-43			Зона №	2	
Обозначение характерных точек границ	Содержатся в Едином государственном реестре недвижимости			Определены в ходе выполнения комплексных кадастровых работ			Метод определения координат	Формулы, примененные для расчета средней квадратической погрешности определения координат характерных точек (Mt), м, с подставленными в такие формулы значениями и итоговые (вычисленные) значения Mt, м
	координаты, м		Радиус, м	координаты, м		Радиус, м		
	X	Y	R	X	Y	R		
1	2	3	4	5	6	7	8	9
н6880	—	—	—	397 535,28	2 280 152,60	—	Метод спутниковых геодезических измерений (определений)	—
н6890	—	—	—	397 538,63	2 280 162,13	—		
н6900	—	—	—	397 530,42	2 280 165,01	—		
н6910	—	—	—	397 527,07	2 280 155,48	—		
н6880	—	—	—	397 535,28	2 280 152,60	—		
2. Сведения о характеристиках объекта недвижимости с кадастровым номером 43:11:390302:276 :								
№ п/п	Наименование характеристики			Значение характеристики				
1	2			3				
1.	Вид объекта недвижимости			Здание				
2.	Ранее присвоенный государственный учетный номер (инвентарный) здания, сооружения, объекта незавершенного строительства			Инвентарный номер 2010/08, Кадастровый номер 43:11:390302:0157:2010/08/А				
3.	Кадастровый номер земельного участка (земельных участков), в границах которого (которых) расположены здание, сооружение, объект незавершенного строительства			43:11:390302:157				
4.	Уникальный учетный номер кадастрового квартала, в границах которого расположены здание, сооружение, объект			43:11:390302				

	незавершенного строительства	
5.	Адрес здания, сооружения, объекта незавершенного строительства	Российская Федерация, Кировская область, м.р-н Кильмезский, с.п. Малокильмезское, д. Малая Кильмезь, ул Молодежная, д. 1а
5.1.	Сведения о местоположении здания, сооружения, объекта незавершенного строительства (при отсутствии адреса) в структурированном в соответствии с федеральной информационной адресной системой виде	—
5.2.	Дополнительные сведения о местоположении	—
6.	Иные сведения	—

3. Пояснения к сведениям об объекте недвижимости с кадастровым номером 43:11:390302:276 :

1.	—
----	---

1. Сведения о характерных точках контура объекта недвижимости с кадастровым номером 43:11:390302:277 :

Система координат			МСК-43, зона 2				Зона №		2
Обозначение характерных точек границ	Содержатся в Едином государственном реестре недвижимости			Определены в ходе выполнения комплексных кадастровых работ			Метод определения координат	Формулы, примененные для расчета средней квадратической погрешности определения координат характерных точек (Mt), м, с подставленными в такие формулы значениями и итоговые (вычисленные) значения Mt, м	
	координаты, м		Радиус, м	координаты, м		Радиус, м			
	X	Y	R	X	Y	R			
1	2	3	4	5	6	7	8	9	
н6920	—	—	—	397 254,20	2 280 210,72	—	Метод спутниковых геодезических измерений (определений)	—	
н6930	—	—	—	397 256,93	2 280 218,66	—			
н6940	—	—	—	397 244,45	2 280 222,95	—			
н6950	—	—	—	397 241,72	2 280 215,01	—			
н6920	—	—	—	397 254,20	2 280 210,72	—			

2. Сведения о характеристиках объекта недвижимости с кадастровым номером 43:11:390302:277 :

№ п/п	Наименование характеристики	Значение характеристики
1	2	3
1.	Вид объекта недвижимости	Здание

2.	Ранее присвоенный государственный учетный номер (инвентарный) здания, сооружения, объекта незавершенного строительства	Инвентарный номер 2081
3.	Кадастровый номер земельного участка (земельных участков), в границах которого (которых) расположены здание, сооружение, объект незавершенного строительства	43:11:390302:251, 43:11:390302:252
4.	Уникальный учетный номер кадастрового квартала, в границах которого расположены здание, сооружение, объект незавершенного строительства	43:11:390302
5.	Адрес здания, сооружения, объекта незавершенного строительства	Российская Федерация, Кировская область, м.р-н Кильмезский, с.п. Малокильмезское, д. Малая Кильмезь, ул Молодежная, д. 8
5.1.	Сведения о местоположении здания, сооружения, объекта незавершенного строительства (при отсутствии адреса) в структурированном в соответствии с федеральной информационной адресной системой виде	—
5.2.	Дополнительные сведения о местоположении	—
6.	Иные сведения	—

3. Пояснения к сведениям об объекте недвижимости с кадастровым номером 43:11:390302:277 :
1. —

1. Сведения о характерных точках контура объекта недвижимости с кадастровым номером 43:11:390302:278 :
Система координат МСК-43, зона 2 Зона № 2

Обозначение характерных точек границ	Содержатся в Едином государственном реестре недвижимости			Определены в ходе выполнения комплексных кадастровых работ			Метод определения координат	Формулы, примененные для расчета средней квадратической погрешности определения координат характерных точек (Mt), м, с подставленными в такие формулы значениями и итоговые (вычисленные) значения Mt, м
	координаты, м		Радиус, м	координаты, м		Радиус, м		
	X	Y	R	X	Y	R		
1	2	3	4	5	6	7	8	9
н696О	—	—	—	397 379,59	2 279 983,79	—	Метод спутниковых геодезических измерений (определений)	—
н697О	—	—	—	397 383,69	2 279 994,11	—		
н698О	—	—	—	397 376,57	2 279 996,94	—		

н6990	—	—	—	397 372,47	2 279 986,61	—		
н6960	—	—	—	397 379,59	2 279 983,79	—		

2. Сведения о характеристиках объекта недвижимости с кадастровым номером 43:11:390302:278 :

№ п/п	Наименование характеристики	Значение характеристики
1	2	3
1.	Вид объекта недвижимости	Здание
2.	Ранее присвоенный государственный учетный номер (инвентарный) здания, сооружения, объекта незавершенного строительства	Инвентарный номер 2230, Инвентарный номер 2230/08
3.	Кадастровый номер земельного участка (земельных участков), в границах которого (которых) расположены здание, сооружение, объект незавершенного строительства	43:11:390302:222
4.	Уникальный учетный номер кадастрового квартала, в границах которого расположены здание, сооружение, объект незавершенного строительства	43:11:390302
5.	Адрес здания, сооружения, объекта незавершенного строительства	Российская Федерация, Кировская область, м.р-н Кильмезский, с.п. Малокильмезское, д Малая Кильмезь, ул Зеленая, д. 1
5.1.	Сведения о местоположении здания, сооружения, объекта незавершенного строительства (при отсутствии адреса) в структурированном в соответствии с федеральной информационной адресной системой виде	—
5.2.	Дополнительные сведения о местоположении	—
6.	Иные сведения	—

3. Пояснения к сведениям об объекте недвижимости с кадастровым номером 43:11:390302:278 :

1.	—
----	---

1. Сведения о характерных точках контура объекта недвижимости с кадастровым номером 43:11:390302:279 :

Система координат		МСК-43			Зона №		2	
Обозначение характерных точек границ	Содержатся в Едином государственном реестре недвижимости			Определены в ходе выполнения комплексных кадастровых работ			Метод определения координат	Формулы, примененные для расчета средней квадратической погрешности определения координат характерных точек (Mt), м, с подставленными в такие формулы значениями и итоговые (вычисленные) значения Mt, м
	координаты, м		Радиус, м	координаты, м		Радиус, м		
	X	Y	R	X	Y	R		

1	2	3	4	5	6	7	8	9
н7000	—	—	—	397 233,14	2 280 033,04	—	Метод спутниковых геодезических измерений (определений)	—
н7010	—	—	—	397 235,30	2 280 039,09	—		
н7020	—	—	—	397 229,20	2 280 041,27	—		
н7030	—	—	—	397 227,05	2 280 035,23	—		
н7000	—	—	—	397 233,14	2 280 033,04	—		

2. Сведения о характеристиках объекта недвижимости с кадастровым номером 43:11:390302:279 :

№ п/п	Наименование характеристики	Значение характеристики
1	2	3
1.	Вид объекта недвижимости	Здание
2.	Ранее присвоенный государственный учетный номер (инвентарный) здания, сооружения, объекта незавершенного строительства	Инвентарный номер 2340, Кадастровый номер 43:11:390302:0236:2340/08/А
3.	Кадастровый номер земельного участка (земельных участков), в границах которого (которых) расположены здание, сооружение, объект незавершенного строительства	43:11:390302:236
4.	Уникальный учетный номер кадастрового квартала, в границах которого расположены здание, сооружение, объект незавершенного строительства	43:11:390302
5.	Адрес здания, сооружения, объекта незавершенного строительства	Российская Федерация, Кировская область, м.р-н Кильмезский, с.п. Малокильмезское, д Малая Кильмезь, ул Зеленая, д. 11
5.1.	Сведения о местоположении здания, сооружения, объекта незавершенного строительства (при отсутствии адреса) в структурированном в соответствии с федеральной информационной адресной системой виде	—
5.2.	Дополнительные сведения о местоположении	—
6.	Иные сведения	—

3. Пояснения к сведениям об объекте недвижимости с кадастровым номером 43:11:390302:279 :

1.	—
----	---

1. Сведения о характерных точках контура объекта недвижимости с кадастровым номером 43:11:390302:280 :

Система координат			МСК-43, зона 2				Зона № 2	
Обозначение характерных точек границ	Содержатся в Едином государственном реестре недвижимости			Определены в ходе выполнения комплексных кадастровых работ			Метод определения координат	Формулы, примененные для расчета средней квадратической погрешности определения координат характерных точек (Mt), м, с подставленными в такие формулы значениями и итоговые (вычисленные) значения Mt, м
	координаты, м		Радиус, м	координаты, м		Радиус, м		
	X	Y	R	X	Y	R		
1	2	3	4	5	6	7	8	9
н7040	—	—	—	397 722,80	2 280 008,14	—	Метод спутниковых геодезических измерений (определений)	—
н7050	—	—	—	397 731,04	2 280 011,35	—		
н7060	—	—	—	397 726,35	2 280 023,63	—		
н7070	—	—	—	397 718,01	2 280 020,45	—		
н7040	—	—	—	397 722,80	2 280 008,14	—		
2. Сведения о характеристиках объекта недвижимости с кадастровым номером 43:11:390302:280 :								
№ п/п	Наименование характеристики			Значение характеристики				
1	2			3				
1.	Вид объекта недвижимости			Здание				
2.	Ранее присвоенный государственный учетный номер (инвентарный) здания, сооружения, объекта незавершенного строительства			Инвентарный номер 33:217:002:000007640, Инвентарный номер 764, Кадастровый номер 43:11:390302:0140:33:217:002:000007640:0100				
3.	Кадастровый номер земельного участка (земельных участков), в границах которого (которых) расположены здание, сооружение, объект незавершенного строительства			43:11:390302:143				
4.	Уникальный учетный номер кадастрового квартала, в границах которого расположены здание, сооружение, объект незавершенного строительства			43:11:390302				
5.	Адрес здания, сооружения, объекта незавершенного строительства			Российская Федерация, Кировская область, м.р-н Кильмезский, с.п. Малокильмезское, д Малая Кильмезь, ул Тракторная, д. 5				
5.1.	Сведения о местоположении здания, сооружения, объекта незавершенного строительства (при отсутствии адреса) в			—				

	структурированном в соответствии с федеральной информационной адресной системой в виде							
5.2.	Дополнительные сведения о местоположении		—					
6.	Иные сведения		—					
3. Пояснения к сведениям об объекте недвижимости с кадастровым номером			43:11:390302:280 :					
1.			—					
1. Сведения о характерных точках контура объекта недвижимости с кадастровым номером			43:11:390302:281 :					
Система координат			МСК-43, зона 2			Зона №	2	
Обозначение характерных точек границ	Содержатся в Едином государственном реестре недвижимости			Определены в ходе выполнения комплексных кадастровых работ			Метод определения координат	Формулы, примененные для расчета средней квадратической погрешности определения координат характерных точек (Mt), м, с подставленными в такие формулы значениями и итоговые (вычисленные) значения Mt, м
	координаты, м		Радиус, м	координаты, м		Радиус, м		
	X	Y	R	X	Y	R		
1	2	3	4	5	6	7	8	9
н7080	—	—	—	397 461,26	2 280 178,39	—	Метод спутниковых геодезических измерений (определений)	—
н7090	—	—	—	397 464,58	2 280 187,75	—		
н7100	—	—	—	397 450,55	2 280 192,72	—		
н7110	—	—	—	397 447,23	2 280 183,38	—		
н7080	—	—	—	397 461,26	2 280 178,39	—		
2. Сведения о характеристиках объекта недвижимости с кадастровым номером			43:11:390302:281 :					
№ п/п	Наименование характеристики			Значение характеристики				
1	2			3				
1.	Вид объекта недвижимости			Здание				
2.	Ранее присвоенный государственный учетный номер (инвентарный) здания, сооружения, объекта незавершенного строительства			Инвентарный номер 42				
3.	Кадастровый номер земельного участка (земельных участков), в границах которого (которых) расположены здание,			43:11:390302:161, 43:11:390302:160				

	сооружение, объект незавершенного строительства	
4.	Уникальный учетный номер кадастрового квартала, в границах которого расположены здание, сооружение, объект незавершенного строительства	43:11:390302
5.	Адрес здания, сооружения, объекта незавершенного строительства	Российская Федерация, Кировская область, м.р-н Кильмезский, с.п. Малокильмезское, д. Малая Кильмезь, ул Молодежная, д. 3
5.1.	Сведения о местоположении здания, сооружения, объекта незавершенного строительства (при отсутствии адреса) в структурированном в соответствии с федеральной информационной адресной системой виде	—
5.2.	Дополнительные сведения о местоположении	—
6.	Иные сведения	—

3. Пояснения к сведениям об объекте недвижимости с кадастровым номером 43:11:390302:281 :

1.	—
----	---

1. Сведения о характерных точках контура объекта недвижимости с кадастровым номером _____ :

Система координат _____							Зона № _____	
Обозначение характерных точек границ	Содержатся в Едином государственном реестре недвижимости			Определены в ходе выполнения комплексных кадастровых работ			Метод определения координат	Формулы, примененные для расчета средней квадратической погрешности определения координат характерных точек (Mt), м, с подставленными в такие формулы значениями и итоговые (вычисленные) значения Mt, м
	координаты, м		Радиус, м	координаты, м		Радиус, м		
	X	Y	R	X	Y	R		
1	2	3	4	5	6	7	8	9

2. Сведения о характеристиках объекта недвижимости с кадастровым номером 43:11:390302:282 :

№ п/п	Наименование характеристики	Значение характеристики
1	2	3
1.	Вид объекта недвижимости	Здание
2.	Ранее присвоенный государственный учетный номер (инвентарный) здания, сооружения, объекта незавершенного строительства	Инвентарный номер 1596/08, Инвентарный номер 33:217:002:000006130, Инвентарный номер 613, Кадастровый номер 43:11:390302:86:33:217:002:000006130:0100
3.	Кадастровый номер земельного участка (земельных участков), в границах которого (которых) расположены здание, сооружение, объект незавершенного строительства	43:11:390302:86
4.	Уникальный учетный номер кадастрового квартала, в	43:11:390302

	границах которого расположены здание, сооружение, объект незавершенного строительства	
5.	Адрес здания, сооружения, объекта незавершенного строительства	Российская Федерация, Кировская область, м.р-н Кильмезский, с.п. Малокильмезское, д. Малая Кильмезь, ул Молодежная, д. 15
5.1.	Сведения о местоположении здания, сооружения, объекта незавершенного строительства (при отсутствии адреса) в структурированном в соответствии с федеральной информационной адресной системой виде	—
5.2.	Дополнительные сведения о местоположении	—
6.	Иные сведения	—

3. Пояснения к сведениям об объекте недвижимости с кадастровым номером 43:11:390302:282 :

1.	—
----	---

1. Сведения о характерных точках контура объекта недвижимости с кадастровым номером 43:11:390302:290 :

Система координат МСК-43, зона 2 Зона № 2

Обоз- начение харак- терных точек границ	Содержатся в Едином государственном реестре недвижимости			Определены в ходе выполнения комплексных кадастровых работ			Метод определения координат	Формулы, примененные для расчета средней квадратической погрешности определения координат характерных точек (Mt), м, с подставленными в такие формулы значениями и итоговые (вычисленные) значения Mt, м
	координаты, м		Радиус, м	координаты, м		Радиус, м		
	X	Y	R	X	Y	R		
1	2	3	4	5	6	7	8	9
н7120	—	—	—	397 487,79	2 280 038,07	—	Метод спутниковых геодезических измерений (определений)	—
н7130	—	—	—	397 491,57	2 280 046,25	—		
н7140	—	—	—	397 469,01	2 280 056,70	—		
н7150	—	—	—	397 475,13	2 280 070,45	—		
н7160	—	—	—	397 484,06	2 280 066,46	—		
н7170	—	—	—	397 487,47	2 280 074,10	—		

н7180	—	—	—	397 478,53	2 280 078,09	—		
н7190	—	—	—	397 484,98	2 280 092,57	—		
н7200	—	—	—	397 483,12	2 280 093,39	—		
н7210	—	—	—	397 484,71	2 280 097,08	—		
н7220	—	—	—	397 480,88	2 280 098,74	—		
н7230	—	—	—	397 480,10	2 280 096,88	—		
н7240	—	—	—	397 478,21	2 280 097,64	—		
н7250	—	—	—	397 477,50	2 280 095,89	—		
н7260	—	—	—	397 470,24	2 280 099,13	—		
н7270	—	—	—	397 450,08	2 280 055,48	—		
н7120	—	—	—	397 487,79	2 280 038,07	—		

2. Сведения о характеристиках объекта недвижимости с кадастровым номером 43:11:390302:290 :

№ п/п	Наименование характеристики	Значение характеристики
1	2	3
1.	Вид объекта недвижимости	Здание
2.	Ранее присвоенный государственный учетный номер (инвентарный) здания, сооружения, объекта незавершенного строительства	Инвентарный номер 1992/08
3.	Кадастровый номер земельного участка (земельных участков), в границах которого (которых) расположены здание, сооружение, объект незавершенного строительства	43:11:390302:220
4.	Уникальный учетный номер кадастрового квартала, в границах которого расположены здание, сооружение, объект незавершенного строительства	43:11:390302

5.	Адрес здания, сооружения, объекта незавершенного строительства	Российская Федерация, Кировская область, м.р-н Кильмезский, с.п. Малокильмезское, д. Малая Кильмезь
5.1.	Сведения о местоположении здания, сооружения, объекта незавершенного строительства (при отсутствии адреса) в структурированном в соответствии с федеральной информационной адресной системой виде	—
5.2.	Дополнительные сведения о местоположении	—
6.	Иные сведения	—

3. Пояснения к сведениям об объекте недвижимости с кадастровым номером 43:11:390302:290 :

1. —

1. Сведения о характерных точках контура объекта недвижимости с кадастровым номером 43:11:390302:292 :

Система координат		МСК-43, зона 2					Зона № 2	
Обозначение характерных точек границ	Содержатся в Едином государственном реестре недвижимости			Определены в ходе выполнения комплексных кадастровых работ			Метод определения координат	Формулы, примененные для расчета средней квадратической погрешности определения координат характерных точек (Mt), м, с подставленными в такие формулы значениями и итоговые (вычисленные) значения Mt, м
	координаты, м		Радиус, м	координаты, м		Радиус, м		
	X	Y	R	X	Y	R		
1	2	3	4	5	6	7	8	9
н728О	—	—	—	396 937,58	2 280 141,05	—	Метод спутниковых геодезических измерений (определений)	—
н729О	—	—	—	396 939,71	2 280 147,61	—		
н730О	—	—	—	396 933,25	2 280 149,71	—		
н731О	—	—	—	396 931,11	2 280 143,15	—		
н728О	—	—	—	396 937,58	2 280 141,05	—		

2. Сведения о характеристиках объекта недвижимости с кадастровым номером 43:11:390302:292 :

№ п/п	Наименование характеристики	Значение характеристики
1	2	3
1.	Вид объекта недвижимости	Здание
2.	Ранее присвоенный государственный учетный номер	Инвентарный номер 1719/08

	(инвентарный) здания, сооружения, объекта незавершенного строительства	
3.	Кадастровый номер земельного участка (земельных участков), в границах которого (которых) расположены здание, сооружение, объект незавершенного строительства	43:11:390302:115
4.	Уникальный учетный номер кадастрового квартала, в границах которого расположены здание, сооружение, объект незавершенного строительства	43:11:390302
5.	Адрес здания, сооружения, объекта незавершенного строительства	Российская Федерация, Кировская область, м.р-н Кильмезский, с.п. Малокильмезское, д Малая Кильмезь, ул Зеленая, д. 29
5.1.	Сведения о местоположении здания, сооружения, объекта незавершенного строительства (при отсутствии адреса) в структурированном в соответствии с федеральной информационной адресной системой виде	—
5.2.	Дополнительные сведения о местоположении	—
6.	Иные сведения	—

3. Пояснения к сведениям об объекте недвижимости с кадастровым номером 43:11:390302:292 :

1.	—
----	---

1. Сведения о характерных точках контура объекта недвижимости с кадастровым номером _____ :

Система координат _____						Зона № _____		
Обозначение характерных точек границ	Содержатся в Едином государственном реестре недвижимости			Определены в ходе выполнения комплексных кадастровых работ			Метод определения координат	Формулы, примененные для расчета средней квадратической погрешности определения координат характерных точек (Mt), м, с подставленными в такие формулы значениями и итоговые (вычисленные) значения Mt, м
	координаты, м		Радиус, м	координаты, м		Радиус, м		
	X	Y	R	X	Y	R		
1	2	3	4	5	6	7	8	9

2. Сведения о характеристиках объекта недвижимости с кадастровым номером 43:11:390302:293 :

№ п/п	Наименование характеристики	Значение характеристики
1	2	3
1.	Вид объекта недвижимости	Здание
2.	Ранее присвоенный государственный учетный номер (инвентарный) здания, сооружения, объекта незавершенного строительства	Инвентарный номер 1906, Кадастровый номер 43:11:390302:0138:1906/08/А

3.	Кадастровый номер земельного участка (земельных участков), в границах которого (которых) расположены здание, сооружение, объект незавершенного строительства	43:11:390302:138
4.	Уникальный учетный номер кадастрового квартала, в границах которого расположены здание, сооружение, объект незавершенного строительства	43:11:390302
5.	Адрес здания, сооружения, объекта незавершенного строительства	Российская Федерация, Кировская область, м.р-н Кильмезский, с.п. Малокильмезское, д Малая Кильмезь, ул Тракторная, д. 5а
5.1.	Сведения о местоположении здания, сооружения, объекта незавершенного строительства (при отсутствии адреса) в структурированном в соответствии с федеральной информационной адресной системой виде	—
5.2.	Дополнительные сведения о местоположении	—
6.	Иные сведения	—

3. Пояснения к сведениям об объекте недвижимости с кадастровым номером 43:11:390302:293 :

1.	—
----	---

1. Сведения о характерных точках контура объекта недвижимости с кадастровым номером 43:11:390302:294 :

Система координат	<u>МСК-43, зона 2</u>	Зона №	<u>2</u>
-------------------	-----------------------	--------	----------

Обозначение характерных точек границ	Содержатся в Едином государственном реестре недвижимости			Определены в ходе выполнения комплексных кадастровых работ			Метод определения координат	Формулы, примененные для расчета средней квадратической погрешности определения координат характерных точек (Mt), м, с подставленными в такие формулы значениями и итоговые (вычисленные) значения Mt, м
	координаты, м		Радиус, м	координаты, м		Радиус, м		
	X	Y	R	X	Y	R		
1	2	3	4	5	6	7	8	9
н7320	—	—	—	397 475,76	2 279 959,10	—	Метод спутниковых геодезических измерений (определений)	—
н7330	—	—	—	397 480,49	2 279 971,11	—		
н7340	—	—	—	397 468,68	2 279 975,69	—		
н7350	—	—	—	397 464,02	2 279 963,66	—		

н7360	—	—	—	397 109,19	2 280 078,52	—	Метод спутниковых геодезических измерений (определений)	—
н7370	—	—	—	397 111,21	2 280 084,23	—		
н7380	—	—	—	397 105,43	2 280 086,27	—		
н7390	—	—	—	397 103,41	2 280 080,56	—		
н7360	—	—	—	397 109,19	2 280 078,52	—		

2. Сведения о характеристиках объекта недвижимости с кадастровым номером 43:11:390302:295 :

№ п/п	Наименование характеристики	Значение характеристики
1	2	3
1.	Вид объекта недвижимости	Здание
2.	Ранее присвоенный государственный учетный номер (инвентарный) здания, сооружения, объекта незавершенного строительства	Инвентарный номер 2201
3.	Кадастровый номер земельного участка (земельных участков), в границах которого (которых) расположены здание, сооружение, объект незавершенного строительства	43:11:390302:240
4.	Уникальный учетный номер кадастрового квартала, в границах которого расположены здание, сооружение, объект незавершенного строительства	43:11:390302
5.	Адрес здания, сооружения, объекта незавершенного строительства	Российская Федерация, Кировская область, м.р-н Кильмезский, с.п. Малокильмезское, д. Малая Кильмезь, ул Зеленая, д. 17
5.1.	Сведения о местоположении здания, сооружения, объекта незавершенного строительства (при отсутствии адреса) в структурированном в соответствии с федеральной информационной адресной системой виде	—
5.2.	Дополнительные сведения о местоположении	—
6.	Иные сведения	—

3. Пояснения к сведениям об объекте недвижимости с кадастровым номером 43:11:390302:295 :

1.	—
----	---

1. Сведения о характерных точках контура объекта недвижимости с кадастровым номером 43:11:390302:304 :

Система координат	<u>МСК-43, зона 2</u>	Зона №	<u>2</u>
-------------------	-----------------------	--------	----------

Обозначение характерных точек границ	Содержатся в Едином государственном реестре недвижимости			Определены в ходе выполнения комплексных кадастровых работ			Метод определения координат	Формулы, примененные для расчета средней квадратической погрешности определения координат характерных точек (Mt), м, с подставленными в такие формулы значениями и итоговые (вычисленные) значения Mt, м
	координаты, м		Радиус, м	координаты, м		Радиус, м		
	X	Y	R	X	Y	R		
1	2	3	4	5	6	7	8	9
н7400	—	—	—	397 292,41	2 280 236,66	—	Метод спутниковых геодезических измерений (определений)	—
н7410	—	—	—	397 295,61	2 280 246,09	—		
н7420	—	—	—	397 281,87	2 280 250,76	—		
н7430	—	—	—	397 278,67	2 280 241,33	—		
н7400	—	—	—	397 292,41	2 280 236,66	—		

2. Сведения о характеристиках объекта недвижимости с кадастровым номером 43:11:390302:304 :

№ п/п	Наименование характеристики	Значение характеристики
1	2	3
1.	Вид объекта недвижимости	Здание
2.	Ранее присвоенный государственный учетный номер (инвентарный) здания, сооружения, объекта незавершенного строительства	Иной номер 43:11:390302:170:33:217:002:000005030:0100, Инвентарный номер 33:217:002:000005030
3.	Кадастровый номер земельного участка (земельных участков), в границах которого (которых) расположены здание, сооружение, объект незавершенного строительства	43:11:390302:170, 43:11:390302:169
4.	Уникальный учетный номер кадастрового квартала, в границах которого расположены здание, сооружение, объект незавершенного строительства	43:11:390302
5.	Адрес здания, сооружения, объекта незавершенного строительства	Российская Федерация, Кировская область, м.р-н Кильмезский, с.п. Малокильмезское, д Малая Кильмезь, ул Молодежная, д. 13
5.1.	Сведения о местоположении здания, сооружения, объекта незавершенного строительства (при отсутствии адреса) в структурированном в соответствии с федеральной	—

	информационной адресной системой виде	
5.2.	Дополнительные сведения о местоположении	—
6.	Иные сведения	—

3. Пояснения к сведениям об объекте недвижимости с кадастровым номером 43:11:390302:304 :

1. —

1. Сведения о характерных точках контура объекта недвижимости с кадастровым номером _____ :

Система координат _____						Зона № _____		
Обозначение характерных точек границ	Содержатся в Едином государственном реестре недвижимости			Определены в ходе выполнения комплексных кадастровых работ			Метод определения координат	Формулы, примененные для расчета средней квадратической погрешности определения координат характерных точек (Mt), м, с подставленными в такие формулы значениями и итоговые (вычисленные) значения Mt, м
	координаты, м		Радиус, м	координаты, м		Радиус, м		
	X	Y	R	X	Y	R		
1	2	3	4	5	6	7	8	9

2. Сведения о характеристиках объекта недвижимости с кадастровым номером 43:11:390302:308 :

№ п/п	Наименование характеристики	Значение характеристики
1	2	3
1.	Вид объекта недвижимости	Здание
2.	Ранее присвоенный государственный учетный номер (инвентарный) здания, сооружения, объекта незавершенного строительства	Инвентарный номер 2784, Кадастровый номер 43:11:390302:136:2784/08/А
3.	Кадастровый номер земельного участка (земельных участков), в границах которого (которых) расположены здание, сооружение, объект незавершенного строительства	43:11:390302:136
4.	Уникальный учетный номер кадастрового квартала, в границах которого расположены здание, сооружение, объект незавершенного строительства	43:11:390302
5.	Адрес здания, сооружения, объекта незавершенного строительства	Российская Федерация, Кировская область, м.р-н Кильмезский, с.п. Малокильмезское, д Малая Кильмезь, ул Тракторная, д. 9
5.1.	Сведения о местоположении здания, сооружения, объекта незавершенного строительства (при отсутствии адреса) в структурированном в соответствии с федеральной информационной адресной системой виде	—
5.2.	Дополнительные сведения о местоположении	—

6.	Иные сведения							
3. Пояснения к сведениям об объекте недвижимости с кадастровым номером			43:11:390302:308			:		
1.								
1. Сведения о характерных точках контура объекта недвижимости с кадастровым номером			43:11:390302:309			:		
Система координат			МСК-43, зона 2			Зона № 2		
Обозначение характерных точек границ	Содержатся в Едином государственном реестре недвижимости		Определены в ходе выполнения комплексных кадастровых работ			Метод определения координат	Формулы, примененные для расчета средней квадратической погрешности определения координат характерных точек (Mt), м, с подставленными в такие формулы значениями и итоговые (вычисленные) значения Mt, м	
	координаты, м		Радиус, м	координаты, м				Радиус, м
	X	Y	R	X	Y			R
1	2	3	4	5	6	7	8	9
н7500	—	—	—	398 033,56	2 280 157,47	—	Метод спутниковых геодезических измерений (определений)	—
н7510	—	—	—	398 042,92	2 280 161,95	—		
н7520	—	—	—	398 039,73	2 280 168,58	—		
н7530	—	—	—	398 030,39	2 280 164,08	—		
н7500	—	—	—	398 033,56	2 280 157,47	—		
2. Сведения о характеристиках объекта недвижимости с кадастровым номером			43:11:390302:309			:		
№ п/п	Наименование характеристики			Значение характеристики				
1	2			3				
1.	Вид объекта недвижимости			Здание				
2.	Ранее присвоенный государственный учетный номер (инвентарный) здания, сооружения, объекта незавершенного строительства			Инвентарный номер 20764, Кадастровый номер 43:11:390302:0134:20764/09/А				
3.	Кадастровый номер земельного участка (земельных участков), в границах которого (которых) расположены здание, сооружение, объект незавершенного строительства			43:11:390302:134				
4.	Уникальный учетный номер кадастрового квартала, в границах которого расположены здание, сооружение, объект			43:11:390302				

	незавершенного строительства	
5.	Адрес здания, сооружения, объекта незавершенного строительства	Российская Федерация, Кировская обл., Кильмезский р-н, д. Малая Кильмезь, ул. Тракторная
5.1.	Сведения о местоположении здания, сооружения, объекта незавершенного строительства (при отсутствии адреса) в структурированном в соответствии с федеральной информационной адресной системой виде	—
5.2.	Дополнительные сведения о местоположении	—
6.	Иные сведения	—

3. Пояснения к сведениям об объекте недвижимости с кадастровым номером 43:11:390302:309 :

1.	—
----	---

1. Сведения о характерных точках контура объекта недвижимости с кадастровым номером _____ :

Система координат _____		Зона № _____						
Обозначение характерных точек границ	Содержатся в Едином государственном реестре недвижимости			Определены в ходе выполнения комплексных кадастровых работ			Метод определения координат	Формулы, примененные для расчета средней квадратической погрешности определения координат характерных точек (Mt), м, с подставленными в такие формулы значениями и итоговые (вычисленные) значения Mt, м
	координаты, м		Радиус, м	координаты, м		Радиус, м		
	X	Y	R	X	Y	R		
1	2	3	4	5	6	7	8	9

2. Сведения о характеристиках объекта недвижимости с кадастровым номером 43:11:390302:310 :

№ п/п	Наименование характеристики	Значение характеристики
1	2	3
1.	Вид объекта недвижимости	Здание
2.	Ранее присвоенный государственный учетный номер (инвентарный) здания, сооружения, объекта незавершенного строительства	Инвентарный номер 2766, Кадастровый номер 43:11:390302:264:2766/08/А
3.	Кадастровый номер земельного участка (земельных участков), в границах которого (которых) расположены здание, сооружение, объект незавершенного строительства	43:11:390302:563
4.	Уникальный учетный номер кадастрового квартала, в границах которого расположены здание, сооружение, объект незавершенного строительства	43:11:390302
5.	Адрес здания, сооружения, объекта незавершенного	Российская Федерация, Кировская область, м.р-н Кильмезский, с.п. Малокильмезское, д

	строительства	Малая Кильмезь, ул Тракторная, д. 9а
5.1.	Сведения о местоположении здания, сооружения, объекта незавершенного строительства (при отсутствии адреса) в структурированном в соответствии с федеральной информационной адресной системой виде	—
5.2.	Дополнительные сведения о местоположении	—
6.	Иные сведения	—

3. Пояснения к сведениям об объекте недвижимости с кадастровым номером 43:11:390302:310 :

1.	—
----	---

1. Сведения о характерных точках контура объекта недвижимости с кадастровым номером 43:11:390302:321 :

Система координат			МСК-43, зона 2				Зона № <u>2</u>	
Обозначение характерных точек границ	Содержатся в Едином государственном реестре недвижимости			Определены в ходе выполнения комплексных кадастровых работ			Метод определения координат	Формулы, примененные для расчета средней квадратической погрешности определения координат характерных точек (Mt), м, с подставленными в такие формулы значениями и итоговые (вычисленные) значения Mt, м
	координаты, м		Радиус, м	координаты, м		Радиус, м		
	X	Y	R	X	Y	R		
1	2	3	4	5	6	7	8	9
н768О	—	—	—	397 152,78	2 280 243,89	—	Метод спутниковых геодезических измерений (определений)	—
н769О	—	—	—	397 156,02	2 280 252,88	—		
н770О	—	—	—	397 142,52	2 280 257,74	—		
н771О	—	—	—	397 139,29	2 280 248,74	—		
н768О	—	—	—	397 152,78	2 280 243,89	—		

2. Сведения о характеристиках объекта недвижимости с кадастровым номером 43:11:390302:321 :

№ п/п	Наименование характеристики	Значение характеристики
1	2	3
1.	Вид объекта недвижимости	Здание
2.	Ранее присвоенный государственный учетный номер (инвентарный) здания, сооружения, объекта незавершенного	Инвентарный номер 779/08

	строительства	
3.	Кадастровый номер земельного участка (земельных участков), в границах которого (которых) расположены здание, сооружение, объект незавершенного строительства	43:11:390302:128, 43:11:390302:129
4.	Уникальный учетный номер кадастрового квартала, в границах которого расположены здание, сооружение, объект незавершенного строительства	43:11:390302
5.	Адрес здания, сооружения, объекта незавершенного строительства	Российская Федерация, Кировская область, м.р-н Кильмезский, с.п. Малокильмезское, д. Малая Кильмезь, ул Молодежная, д. 14
5.1.	Сведения о местоположении здания, сооружения, объекта незавершенного строительства (при отсутствии адреса) в структурированном в соответствии с федеральной информационной адресной системой виде	—
5.2.	Дополнительные сведения о местоположении	—
6.	Иные сведения	—

3. Пояснения к сведениям об объекте недвижимости с кадастровым номером 43:11:390302:321 :

1.	—
----	---

1. Сведения о характерных точках контура объекта недвижимости с кадастровым номером 43:11:390302:337 :

Система координат		МСК-43					Зона № <u>2</u>	
Обозначение характерных точек границ	Содержатся в Едином государственном реестре недвижимости			Определены в ходе выполнения комплексных кадастровых работ			Метод определения координат	Формулы, примененные для расчета средней квадратической погрешности определения координат характерных точек (Mt), м, с подставленными в такие формулы значениями и итоговые (вычисленные) значения Mt, м
	координаты, м		Радиус, м	координаты, м		Радиус, м		
	X	Y	R	X	Y	R		
1	2	3	4	5	6	7	8	9
н7950	—	—	—	397 357,67	2 280 092,94	—	Метод спутниковых геодезических измерений (определений)	—
н7960	—	—	—	397 362,78	2 280 105,40	—		
н7970	—	—	—	397 355,17	2 280 108,52	—		
н7980	—	—	—	397 350,06	2 280 096,05	—		

н8030	—	—	—	397 427,86	2 280 190,25	—	Метод спутниковых геодезических измерений (определений)	—
н8040	—	—	—	397 431,16	2 280 199,36	—		
н8050	—	—	—	397 417,31	2 280 204,39	—		
н8060	—	—	—	397 414,00	2 280 195,28	—		
н8030	—	—	—	397 427,86	2 280 190,25	—		

2. Сведения о характеристиках объекта недвижимости с кадастровым номером 43:11:390302:546 :

№ п/п	Наименование характеристики	Значение характеристики
1	2	3
1.	Вид объекта недвижимости	Здание
2.	Ранее присвоенный государственный учетный номер (инвентарный) здания, сооружения, объекта незавершенного строительства	Инвентарный номер 2810/08, Кадастровый номер 43:11:390302:0163:2810/08/А
3.	Кадастровый номер земельного участка (земельных участков), в границах которого (которых) расположены здание, сооружение, объект незавершенного строительства	43:11:390302:163, 43:11:390302:162
4.	Уникальный учетный номер кадастрового квартала, в границах которого расположены здание, сооружение, объект незавершенного строительства	43:11:390302
5.	Адрес здания, сооружения, объекта незавершенного строительства	Российская Федерация, Кировская область, м.р-н Кильмезский, с.п. Малокильмезское, д. Малая Кильмезь, ул Молодежная, д. 5
5.1.	Сведения о местоположении здания, сооружения, объекта незавершенного строительства (при отсутствии адреса) в структурированном в соответствии с федеральной информационной адресной системой виде	—
5.2.	Дополнительные сведения о местоположении	—
6.	Иные сведения	—

3. Пояснения к сведениям об объекте недвижимости с кадастровым номером 43:11:390302:546 :

1.	—
----	---

1. Сведения о характерных точках контура объекта недвижимости с кадастровым номером 43:11:390302:548 :

Система координат	<u>МСК-43, зона 2</u>	Зона №	<u>2</u>
-------------------	-----------------------	--------	----------

Обозначение характерных точек границ	Содержатся в Едином государственном реестре недвижимости			Определены в ходе выполнения комплексных кадастровых работ			Метод определения координат	Формулы, примененные для расчета средней квадратической погрешности определения координат характерных точек (Mt), м, с подставленными в такие формулы значениями и итоговые (вычисленные) значения Mt, м
	координаты, м		Радиус, м	координаты, м		Радиус, м		
	X	Y	R	X	Y	R		
1	2	3	4	5	6	7	8	9
н8070	—	—	—	397 336,93	2 280 128,16	—	Метод спутниковых геодезических измерений (определений)	—
н8080	—	—	—	397 341,24	2 280 140,83	—		
н8090	—	—	—	397 333,19	2 280 143,56	—		
н8100	—	—	—	397 328,88	2 280 130,90	—		
н8070	—	—	—	397 336,93	2 280 128,16	—		

2. Сведения о характеристиках объекта недвижимости с кадастровым номером 43:11:390302:548 :

№ п/п	Наименование характеристики	Значение характеристики
1	2	3
1.	Вид объекта недвижимости	Здание
2.	Ранее присвоенный государственный учетный номер (инвентарный) здания, сооружения, объекта незавершенного строительства	Инвентарный номер 2688/08, Кадастровый номер 43:116390302:231:2688/08/А
3.	Кадастровый номер земельного участка (земельных участков), в границах которого (которых) расположены здание, сооружение, объект незавершенного строительства	43:11:390302:231, 43:11:390302:230
4.	Уникальный учетный номер кадастрового квартала, в границах которого расположены здание, сооружение, объект незавершенного строительства	43:11:390302
5.	Адрес здания, сооружения, объекта незавершенного строительства	Российская Федерация, Кировская область, м.р-н Кильмезский, с.п. Малокильмезское, д Малая Кильмезь, пер Зеленый, д. 6
5.1.	Сведения о местоположении здания, сооружения, объекта незавершенного строительства (при отсутствии адреса) в структурированном в соответствии с федеральной	—

	информационной адресной системой виде	
5.2.	Дополнительные сведения о местоположении	—
6.	Иные сведения	—

3. Пояснения к сведениям об объекте недвижимости с кадастровым номером 43:11:390302:548 :

1.	—
----	---

1. Сведения о характерных точках контура объекта недвижимости с кадастровым номером 43:11:390302:551 :

Система координат			МСК-43				Зона №		2
Обозначение характерных точек границ	Содержатся в Едином государственном реестре недвижимости			Определены в ходе выполнения комплексных кадастровых работ			Метод определения координат	Формулы, примененные для расчета средней квадратической погрешности определения координат характерных точек (Mt), м, с подставленными в такие формулы значениями и итоговые (вычисленные) значения Mt, м	
	координаты, м		Радиус, м	координаты, м		Радиус, м			
	X	Y	R	X	Y	R			
1	2	3	4	5	6	7	8	9	
н8110	—	—	—	397 341,64	2 280 053,17	—	Метод спутниковых геодезических измерений (определений)	—	
н8120	—	—	—	397 346,77	2 280 065,65	—			
н8130	—	—	—	397 339,30	2 280 068,72	—			
н8140	—	—	—	397 334,17	2 280 056,24	—			
н8110	—	—	—	397 341,64	2 280 053,17	—			

2. Сведения о характеристиках объекта недвижимости с кадастровым номером 43:11:390302:551 :

№ п/п	Наименование характеристики	Значение характеристики
1	2	3
1.	Вид объекта недвижимости	Здание
2.	Ранее присвоенный государственный учетный номер (инвентарный) здания, сооружения, объекта незавершенного строительства	Инвентарный номер 2375/08, Кадастровый номер 43:11:390302:225:2375/08/А
3.	Кадастровый номер земельного участка (земельных участков), в границах которого (которых) расположены здание, сооружение, объект незавершенного строительства	43:11:390302:225, 43:11:390302:224

4.	Уникальный учетный номер кадастрового квартала, в границах которого расположены здание, сооружение, объект незавершенного строительства	43:11:390302
5.	Адрес здания, сооружения, объекта незавершенного строительства	Российская Федерация, Кировская область, м.р-н Кильмезский, с.п. Малокильмезское, д. Малая Кильмезь, пер Зеленый, д. 1
5.1.	Сведения о местоположении здания, сооружения, объекта незавершенного строительства (при отсутствии адреса) в структурированном в соответствии с федеральной информационной адресной системой виде	—
5.2.	Дополнительные сведения о местоположении	—
6.	Иные сведения	—

3. Пояснения к сведениям об объекте недвижимости с кадастровым номером 43:11:390302:551 :

1.	—
----	---

1. Сведения о характерных точках контура объекта недвижимости с кадастровым номером 43:11:390302:553 :

Система координат		МСК-43					Зона №		2
Обозначение характерных точек границ	Содержатся в Едином государственном реестре недвижимости			Определены в ходе выполнения комплексных кадастровых работ			Метод определения координат	Формулы, примененные для расчета средней квадратической погрешности определения координат характерных точек (Mt), м, с подставленными в такие формулы значениями и итоговые (вычисленные) значения Mt, м	
	координаты, м		Радиус, м	координаты, м		Радиус, м			
	X	Y	R	X	Y	R			
1	2	3	4	5	6	7	8	9	
н8150	—	—	—	397 324,54	2 280 225,94	—	Метод спутниковых геодезических измерений (определений)	—	
н8160	—	—	—	397 327,22	2 280 233,88	—			
н8170	—	—	—	397 315,16	2 280 237,95	—			
н8180	—	—	—	397 312,48	2 280 230,01	—			
н8150	—	—	—	397 324,54	2 280 225,94	—			

2. Сведения о характеристиках объекта недвижимости с кадастровым номером 43:11:390302:553 :

№ п/п	Наименование характеристики	Значение характеристики
-------	-----------------------------	-------------------------

1	2	3
1.	Вид объекта недвижимости	Здание
2.	Ранее присвоенный государственный учетный номер (инвентарный) здания, сооружения, объекта незавершенного строительства	Инвентарный номер 3321
3.	Кадастровый номер земельного участка (земельных участков), в границах которого (которых) расположены здание, сооружение, объект незавершенного строительства	43:11:390302:167, 43:11:390302:168
4.	Уникальный учетный номер кадастрового квартала, в границах которого расположены здание, сооружение, объект незавершенного строительства	43:11:390302
5.	Адрес здания, сооружения, объекта незавершенного строительства	Российская Федерация, Кировская область, м.р-н Кильмезский, с.п. Малокильмезское, д. 11
5.1.	Сведения о местоположении здания, сооружения, объекта незавершенного строительства (при отсутствии адреса) в структурированном в соответствии с федеральной информационной адресной системой виде	—
5.2.	Дополнительные сведения о местоположении	—
6.	Иные сведения	—

3. Пояснения к сведениям об объекте недвижимости с кадастровым номером 43:11:390302:553 :

1.	—
----	---

1. Сведения о характерных точках контура объекта недвижимости с кадастровым номером 43:11:390302:559 :

Система координат		МСК-43, зона 2					Зона № 2	
Обозначение характерных точек границ	Содержатся в Едином государственном реестре недвижимости			Определены в ходе выполнения комплексных кадастровых работ			Метод определения координат	Формулы, примененные для расчета средней квадратической погрешности определения координат характерных точек (Mt), м, с подставленными в такие формулы значениями и итоговые (вычисленные) значения Mt, м
	координаты, м		Радиус, м	координаты, м		Радиус, м		
	X	Y	R	X	Y	R		
1	2	3	4	5	6	7	8	9
н8190	—	—	—	397 222,87	2 280 222,33	—	Метод спутниковых геодезических измерений (определений)	—
н8200	—	—	—	397 225,29	2 280 229,49	—		

н821О	—	—	—	397 209,00	2 280 234,99	—		
н822О	—	—	—	397 206,58	2 280 227,83	—		
н819О	—	—	—	397 222,87	2 280 222,33	—		

2. Сведения о характеристиках объекта недвижимости с кадастровым номером 43:11:390302:559 :

№ п/п	Наименование характеристики	Значение характеристики
1	2	3
1.	Вид объекта недвижимости	Здание
2.	Ранее присвоенный государственный учетный номер (инвентарный) здания, сооружения, объекта незавершенного строительства	Инвентарный номер 2196/08, Кадастровый номер 43:11:390302:0253:2196/08/А
3.	Кадастровый номер земельного участка (земельных участков), в границах которого (которых) расположены здание, сооружение, объект незавершенного строительства	43:11:390302:253, 43:11:390302:254
4.	Уникальный учетный номер кадастрового квартала, в границах которого расположены здание, сооружение, объект незавершенного строительства	43:11:390302
5.	Адрес здания, сооружения, объекта незавершенного строительства	Российская Федерация, Кировская область, м.р-н Кильмезский, с.п. Малокильмезское, д Малая Кильмезь, ул Молодежная, д. 10
5.1.	Сведения о местоположении здания, сооружения, объекта незавершенного строительства (при отсутствии адреса) в структурированном в соответствии с федеральной информационной адресной системой виде	—
5.2.	Дополнительные сведения о местоположении	—
6.	Иные сведения	—

3. Пояснения к сведениям об объекте недвижимости с кадастровым номером 43:11:390302:559 :

1.	—
----	---

1. Сведения о характерных точках контура объекта недвижимости с кадастровым номером 43:11:390302:560 :

Система координат МСК-43, зона 2 Зона № 2

Обозначение характеристик	Содержатся в Едином государственном реестре недвижимости		Определены в ходе выполнения комплексных кадастровых работ		Метод определения координат	Формулы, примененные для расчета средней квадратической погрешности определения координат характерных точек (Mt), м, с
	координаты, м	Радиус,	координаты, м	Радиус,		

точек границ			м			м		подставленными в такие формулы значениями и итоговые (вычисленные) значения Mt, м
	X	Y	R	X	Y	R		
1	2	3	4	5	6	7	8	9
н8230	—	—	—	397 353,86	2 280 177,26	—	Метод спутниковых геодезических измерений (определений)	—
н8240	—	—	—	397 356,32	2 280 184,00	—		
н8250	—	—	—	397 342,40	2 280 189,09	—		
н8260	—	—	—	397 339,93	2 280 182,35	—		
н8230	—	—	—	397 353,86	2 280 177,26	—		

2. Сведения о характеристиках объекта недвижимости с кадастровым номером 43:11:390302:560 :

№ п/п	Наименование характеристики	Значение характеристики
1	2	3
1.	Вид объекта недвижимости	Здание
2.	Ранее присвоенный государственный учетный номер (инвентарный) здания, сооружения, объекта незавершенного строительства	Инвентарный номер 2203/08, Кадастровый номер 43:11:390302:0248:2203/08/А
3.	Кадастровый номер земельного участка (земельных участков), в границах которого (которых) расположены здание, сооружение, объект незавершенного строительства	43:11:390302:248, 43:11:390302:247
4.	Уникальный учетный номер кадастрового квартала, в границах которого расположены здание, сооружение, объект незавершенного строительства	43:11:390302
5.	Адрес здания, сооружения, объекта незавершенного строительства	Российская Федерация, Кировская область, м.р-н Кильмезский, с.п. Малокильмезское, д. Малая Кильмезь, ул Молодежная, д. 2
5.1.	Сведения о местоположении здания, сооружения, объекта незавершенного строительства (при отсутствии адреса) в структурированном в соответствии с федеральной информационной адресной системой виде	—
5.2.	Дополнительные сведения о местоположении	—
6.	Иные сведения	—

3. Пояснения к сведениям об объекте недвижимости с кадастровым номером 43:11:390302:560 :

1.	—
----	---

1. Сведения о характерных точках контура объекта недвижимости с кадастровым номером 43:11:390302:561 :

Система координат			МСК-43				Зона №		2
Обозначение характерных точек границ	Содержатся в Едином государственном реестре недвижимости			Определены в ходе выполнения комплексных кадастровых работ			Метод определения координат	Формулы, примененные для расчета средней квадратической погрешности определения координат характерных точек (Mt), м, с подставленными в такие формулы значениями и итоговые (вычисленные) значения Mt, м	
	координаты, м		Радиус, м	координаты, м		Радиус, м			
	X	Y	R	X	Y	R			
1	2	3	4	5	6	7	8	9	
н8270	—	—	—	397 360,98	2 280 213,51	—	Метод спутниковых геодезических измерений (определений)	—	
н8280	—	—	—	397 363,32	2 280 220,77	—			
н8290	—	—	—	397 349,53	2 280 225,76	—			
н8300	—	—	—	397 346,93	2 280 218,59	—			
н8270	—	—	—	397 360,98	2 280 213,51	—			

2. Сведения о характеристиках объекта недвижимости с кадастровым номером 43:11:390302:561 :

№ п/п	Наименование характеристики	Значение характеристики
1	2	3
1.	Вид объекта недвижимости	Здание
2.	Ранее присвоенный государственный учетный номер (инвентарный) здания, сооружения, объекта незавершенного строительства	Инвентарный номер 2309/08
3.	Кадастровый номер земельного участка (земельных участков), в границах которого (которых) расположены здание, сооружение, объект незавершенного строительства	43:11:390302:165, 43:11:390302:166
4.	Уникальный учетный номер кадастрового квартала, в границах которого расположены здание, сооружение, объект незавершенного строительства	43:11:390302
5.	Адрес здания, сооружения, объекта незавершенного	Российская Федерация, Кировская область, м.р-н Кильмезский, с.п. Малокильмезское, д

	строительства	Малая Кильмезь, ул Молодежная, д. 9
5.1.	Сведения о местоположении здания, сооружения, объекта незавершенного строительства (при отсутствии адреса) в структурированном в соответствии с федеральной информационной адресной системой виде	—
5.2.	Дополнительные сведения о местоположении	—
6.	Иные сведения	—

3. Пояснения к сведениям об объекте недвижимости с кадастровым номером 43:11:390302:561 :

1.	—
----	---

1. Сведения о характерных точках контура объекта недвижимости с кадастровым номером 43:11:390302:562 :

Система координат МСК-43, зона 2 Зона № 2

Обозначение характерных точек границ	Содержатся в Едином государственном реестре недвижимости			Определены в ходе выполнения комплексных кадастровых работ			Метод определения координат	Формулы, примененные для расчета средней квадратической погрешности определения координат характерных точек (Mt), м, с подставленными в такие формулы значениями и итоговые (вычисленные) значения Mt, м
	координаты, м		Радиус, м	координаты, м		Радиус, м		
	X	Y	R	X	Y	R		
1	2	3	4	5	6	7	8	9
н831О	—	—	—	397 188,75	2 280 234,31	—	Метод спутниковых геодезических измерений (определений)	—
н832О	—	—	—	397 191,14	2 280 241,25	—		
н833О	—	—	—	397 177,16	2 280 246,06	—		
н834О	—	—	—	397 174,77	2 280 239,13	—		
н831О	—	—	—	397 188,75	2 280 234,31	—		

2. Сведения о характеристиках объекта недвижимости с кадастровым номером 43:11:390302:562 :

№ п/п	Наименование характеристики	Значение характеристики
1	2	3
1.	Вид объекта недвижимости	Здание
2.	Ранее присвоенный государственный учетный номер (инвентарный) здания, сооружения, объекта незавершенного	Инвентарный номер 2864/08, Кадастровый номер 43:11:390302:0256:2864/08/А

	строительства	
3.	Кадастровый номер земельного участка (земельных участков), в границах которого (которых) расположены здание, сооружение, объект незавершенного строительства	43:11:390302:256, 43:11:390302:255
4.	Уникальный учетный номер кадастрового квартала, в границах которого расположены здание, сооружение, объект незавершенного строительства	43:11:390302
5.	Адрес здания, сооружения, объекта незавершенного строительства	Российская Федерация, Кировская область, м.р-н Кильмезский, с.п. Малокильмезское, д. 12
5.1.	Сведения о местоположении здания, сооружения, объекта незавершенного строительства (при отсутствии адреса) в структурированном в соответствии с федеральной информационной адресной системой виде	—
5.2.	Дополнительные сведения о местоположении	—
6.	Иные сведения	—
3. Пояснения к сведениям об объекте недвижимости с кадастровым номером		43:11:390302:562 :
1.		—

**Сведения о зданиях, сооружениях, объектах незавершенного строительства,
необходимые для исправления реестровых ошибок в сведениях об описании их местоположения**

1. Сведения о характерных точках контура _____
 вид объекта недвижимости (здание, сооружение, объект незавершенного строительства)
 с кадастровым номером _____:

Система координат _____ Зона № _____

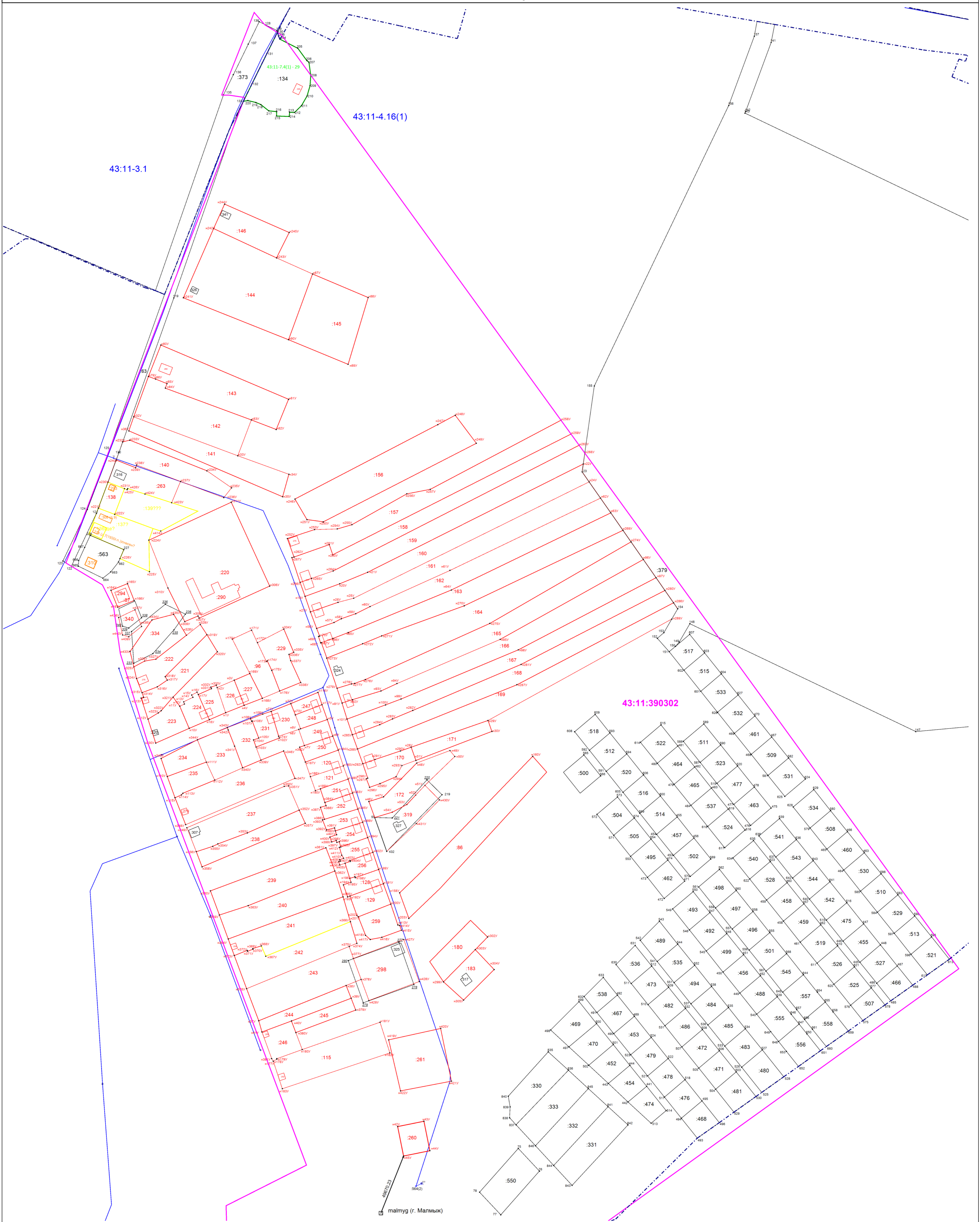
Обоз- начение харак- терных точек границ	Содержатся в Едином государственном реестре недвижимости			Определены в ходе выполнения комплексных кадастровых работ			Метод определения координат	Формулы, примененные для расчета средней квадратической погрешности определения координат характерных точек (Mt), м, с подставленными в такие формулы значениями и итоговые (вычисленные) значения Mt, м
	координаты, м		Радиус, м	координаты, м		Радиус, м		
	X	Y	R	X	Y	R		
1	2	3	4	5	6	7	8	9

2. Иные сведения об объекте недвижимости с кадастровым номером _____:














1. _____

3. Пояснения к сведениям об объекте недвижимости с кадастровым номером _____:

1. _____



Условные обозначения:

-  - пункт геодезической сети специального назначения
-  - Направления геодезических построений при определении координат характерных точек границ земельного участка (направления от пункта геодезической сети специального назначения до характерных точек границ земельного участка, полученных при проведении кадастровых работ (данное условное обозначение относится ко всем точкам с префиксом "н" и уточняемым точкам))
-  - Граница муниципального образования
-  - Граница кадастрового квартала
- 43:39:350108 - Номер кадастрового квартала
-  - Граница земельного участка, объекта капитального строительства
-  - Граница земельного участка, объекта капитального строительства, установленная при проведении кадастровых работ
-  - Контур и обозначение сооружения или ОНС
-  - Обозначение земельных участков (существующих)
-  - Обозначение земельных участков (уточняемых)
-  - Характерная точка границы земельного участка, полученная при проведении кадастровых работ, сведения о которой позволяют однозначно определить ее положение на местности и ее обозначение
-  - Прекращающая существование точка, сведения о которой позволяют однозначно определить ее местоположение
-  - Характерная точка границы, сведения о которой позволяют однозначно определить ее положение на местности и ее обозначение
-  - Граница/Реестровый номер территориальной зоны



Масштаб 1:2 000

Условные обозначения:

условные обозначения представлены на листе № ____